

**ZAHTJEV ZA PRETHODNU PROCJENU  
UTJECAJA NA OKOLIŠ  
operatora Elektroprenos -  
Elektroprijenos BiH a.d. Banja Luka,  
za DV 110 kV Rama/Prozor -  
Uskoplje/Gornji Vakuf**



**Srpanj 2022.**

Naručitelj:	Projekt:	Broj Zahtjeva:	Datum izrade
Elektroprenos - Elektroprijenos BiH a.d. Banja Luka	DV 110 kV Rama/Prozor - Uskoplje/Gornji Vakuf	01-2-150-VII/22	Srpanj, 2022.

### OSNOVNI PODATCI:

<b>Naručitelj:</b>	Elektroprenos – Elektroprijenos BiH a.d. Banja Luka Ul. Marije Bursać 7a 78 000 Banja Luka Bosna i Hercegovina
<b>Projekt:</b>	DV 110 kV Rama/Prozor - Uskoplje/Gornji Vakuf
<b>Lokacija:</b>	Općina Prozor/Rama i općina Gornji Vakuf/Uskoplje

<b>Podatci o ovlaštenoj instituciji (izrađivaču):</b>	 <p><b>ZGI</b> ZAGREBINSPEKT PODUZEĆE ZA KONTROLU I INŽENJERING d.o.o. Mostar</p> <p>ZGI d.o.o. Mostar, Rudarska 247, 88000 Mostar, BiH e-mail: info@zgi.eu, web: www.zgi.eu tel.: +387 36 33 42 80</p>
	<b>Voditelj tima:</b> Sandro Zovko, dipl.ing.el.
	<b>Suradnici:</b> Nikica Zovko, dipl.ing.stroj. Sanda Zorić, dipl.ing.sig. Jasenko Tufekčić, dipl.ing.građ. Borjana Pogarčić, mag.ing.kem. Inga Knezović, mag.biol.
	<b>Broj tehničke dokumentacije:</b> 01-2-150-VII/22
	<b>Direktor:</b> Sandro Zovko, dipl.ing.el.
	<b>Datum:</b> Srpanj, 2022.



<b>Naručitelj:</b>	<b>Projekt:</b>	<b>Broj Zahtjeva:</b>	<b>Datum izrade</b>
Elektroprenos - Elektroprijenos BiH a.d. Banja Luka	DV 110 kV Rama/Prozor - Uskoplje/Gornji Vakuf	01-2-150-VIII/22	Srpanj, 2022.

## **Sadržaj:**

<b>UVOD</b> .....	<b>1</b>
<b>A. KARAKTERISTIKE PROJEKTA</b> .....	<b>3</b>
A.1 OSNOVNE INFORMACIJE .....	3
A.2 UTJECAJ PROJEKTA NA OKOLIŠ .....	9
<b>B. LOKACIJA PROJEKTA I OSJETLJIVOST OKOLIŠA, GEOGRAFSKIH PODRUČJA ZA KOJA JE VJEROJATNO DA BI PROJEKTI MOGLI NA NJIH ZNAČAJNO UTICATI</b> .....	<b>19</b>
<b>C. KARAKTERISTIKE POTENCIJALNOG UTJECAJA NA OKOLIŠ</b> .....	<b>21</b>
<b>D. DODATNE INFORMACIJE</b> .....	<b>27</b>
<b>E. UKLJUČIVANJE PITANJA KLIMATSKIH PROMJENA U PRETHODNU PROCJENU UTJECAJA NA OKOLIŠ</b> .....	<b>28</b>
<b>F. PRILOZI</b> .....	<b>32</b>



Naručilatelj:	Projekt:	Broj Zahtjeva:	Datum izrade
Elektroprenos - Elektroprijenos BiH a.d. Banja Luka	DV 110 kV Rama/Prozor - Uskoplje/Gornji Vakuf	01-2-150-VIII/22	Srpanj, 2022.

## UVOD

Investitor Elektroprenos - Elektroprijenos BiH a.d. Banja Luka, planira izgraditi dalekovod koji će prolaziti općinama Prozor/Rama u dužini 5911 m i Gornji Vakuf/Uskoplje u dužini 9921 m, ukupno 15 832,00 m.

Svrha izgradnje dalekovoda 110 kV Rama/Prozor - Uskoplje/Gornji Vakuf je poboljšanje i stabilizacija naponskih prilika na područjima Prozora i Uskoplja na 110 kV nazivnoj naponskoj razini, čime se osigurava pouzdano i sigurno napajanje električnom energijom tog dijela Bosne i Hercegovine.

Ovaj Zahtjev je izrađen na osnovu:

- člana 69, stavak 2, *Zakona o zaštiti okoliša* („Službene Novine Federacije Bosne i Hercegovine”, br. 15/21);
- prilog II, točka 3 (b) *Uredba o projektima za koje je obavezna procjena utjecaja na okoliš i projektima za koje se odlučuje o potrebi procjene utjecaja na okoliš* ("Službene novine Federacije BiH", broj: 51/21 i 33/22)

Ovaj Zahtjev za prethodnu procjenu utjecaja na okoliš je izrađen na osnovu utvrđenih činjenica prezentiranih od strane Naručilja te dostavljene projektne dokumentacije.



Naručilatelj:	Projekt:	Broj Zahtjeva:	Datum izrade
Elektroprenos - Elektroprijenos BiH a.d. Banja Luka	DV 110 kV Rama/Prozor - Uskoplje/Gornji Vakuf	01-2-150-VII/22	Srpanj, 2022.

**ZAHTJEV IZRADILI :**

Sandro Zovko, dipl.ing.el.



Nikica Zovko, dipl.ing.stroj.



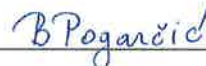
Sanda Zorić, dipl.ing.sig.



Jasenko Tufekčić, dipl.ing.građ.



Borjana Pogarčić, mag.ing.kem.



Inga Knezović, mag.biol.



**VRIJEME IZRADE :**

Srpanj, 2022.

**Direktor**  
**Elektroprenos - Elektroprijenos BiH a.d.**  
**Banja Luka**

**Direktor**  
**ZGI d.o.o. Mostar**

  
Sandro Zovko, dipl.ing.el.



## A. Karakteristike projekta

### A.1 Osnovne informacije

A1.1. Naziv projekta	Projekt izgradnje DV 110 kV Rama/Prozor - Uskoplje/Gornji Vakuf
A1.2 Opis projekta uključujući podatke o njegovoj namjeni i veličini	<p>Predmetni dalekovod je predviđeno izgraditi na stupovima oblika glave "jela" i "bačva". Kod stupova oblika glave "jela" vodiče je predviđeno zavjesiti na konzole raspoređene u tri razine, međusobno nesimetrične, dok je zaštitno uže predviđeno zavjesiti na vrhu stupa. Kod stupova oblika glave "bačva" vodiče je predviđeno zavjesiti u tri ravnine međusobno simetrične (gornja, donja i srednja konzola) sa obje strane stupa, dok je zaštitno uže predviđeno zavjesiti na vrhu stupa.</p> <p>Projektom predviđeni novi stupovi projektirani su kao tipski, iz tipizacije "Dalekovod" d.d. Zagreb za 110 kV nazivnu naponskurazinu, i usklađeni su sa predviđenim klimatskim parametrima, kao i odabranim vodičima, zaštitnom užadi, izolacijom i ostalom opremom, odnosno isti su dimenzionirani za predviđena opterećenja u trasi. Zaštitu čelične konstrukcije novih stupova od korozije predviđeno je izvesti u skladu s odredbama Tehničkog propisa za čelične konstrukcije (norme EN ISO 12944 Part 2, EN ISO 1461:2001). S obzirom da se trasa predmetnog dalekovoda nalazi u sredini s normalnim atmosferskim uvjetima, antikorozivnu zaštitu novih stupova je predviđeno izvesti samo vrućim cinčanjem. Glede prethodno iznesenog, za realizaciju nove dionice predmetnog dalekovoda su ovom projektnom dokumentacijom predviđeni sljedeći tipovi novih stupova:</p> <ul style="list-style-type: none"> <li>• Nc17, Nc20 (nosivi stup)</li> <li>• Zc24, Zc25, Zc31(zatezni stup)</li> </ul> <p>Predviđeno je užad spojiti i na postojećizatezni čeličnoretkast stup broj 132 (dvosistemski tipa DCT-3, oblika glave "bačva") u sastavu DV 110 kV Tomislavgrad-Rama, te na postojeći zatezni čeličnoretkast stup broj 4(jednosistemski tipa DCT-3, oblika glave "jela") u sastavu DV 110 kV Bugojno-Uskoplje.</p> <p>Koordinate stupnih mjesta su definirane i određene na temelju georeferenciranih podloga i situacija dobivenih od naručitelja Elektroprenos – Elektroprijenos BiH a.d. Banja Luka (tabl.1).</p>



Predviđena je izrada novih stupova od standardnih vruće valjanih čeličnih profila i limova spojenih vijcima. Materijal za izradu je u skladu sa standardima za opće konstruktivne čelike. Temelje svih novih stupova predviđeno je izvesti kao raščlanjene, pri čemu svaki pojasnik stupa treba biti betoniran u poseban temeljni blok. Iskope temeljnih jama treba izvesti prema pripadnim nacrtima za konkretni tip stupa, nosivosti tla i stupnog mjesta. Betoniranje temelja treba izvoditi nakon postavljanja armature i nakon uravnavanja i fiksiranja donjeg dijela stupa. Dogotovljene temelje potrebno je zatrpavati uz nabijanje zemlje po slojevima. Kod planiranja površine oko temelja treba uzeti u obzir i naknadno slijeganje nasute zemlje. Gornju površinu temelja treba skositi prema vanjskim rubovima radi lakšeg otjecanja vode. Gornji rubovi temelja normalne izvedbe trebaju biti izdignuti od okolnog terena oko 40 cm. Prilikom betoniranja temelja treba uzimati poseban broj uzoraka betona u svrhu ispitivanja i kontrole kvalitete. Izrada temelja mora biti u skladu s važećim propisima za beton i armirani beton, te odredbama važećih propisa koji se odnose na zaštitu o radu.

**Tablica 1** Koordinate stupnih mjesta

Broj temeljnog mjesta	X koordinata (m)	Y koordinata (m)
1	6466357	4853490
2	6466278	4853730
3	6466323	4854002
4	6466448	4854270
5	6466593	4854581
6	6466696	4854802
10	6466149	4855569
12	6465806	4856052
13	6465820	4856335
19	6466637	4857451
22	6467087	4858066
26	6467642	4858824
30	6467326	4859657
33	6467087	4858066
34	6467589	4860776
39	6468197	4861967
45	6467681	4863306
49	6467108	4864004
50	6466828	4864128
51	6466610	4864172
54	6465780	4864341
55	6465715	4864499
59	6465607	4865471
60	6465666	4865804
63	6466307	4866136



Konzole na novim zateznim stupovima oblika glave "jela", predviđeno je orijentirati na način da se gornja i donja konzola nalaze na desnoj strani stupa, a srednja konzola na lijevoj strani stupa, gledajući u smjeru porasta broja stupova, tj. iz smjera Rame prema Uskoplju.

Položaj novih nosivih i zateznih stupova predmetnog voda potrebno je orijentirati na način da, prilikom definitivnog kolčenja stupova, os konzola stupova bude okomita na os trase dalekovoda, odnosno u simetrali kuta loma trase kod zateznih kutnih stupova.

Zaštitno uže je na novim nosivim stupovima predviđeno ugraditi na konzolicu montiranu na vrhu stupa, pri čemu konzolice na nosivim stupovima trebaju biti orijentirane na desnu stranu stupa, gledajući u smjeru porasta broja stupova, tj. iz smjera Rame prema Uskoplju. Predviđeno je ugraditi alučelične vodiče nazivnog presjeka 240/40 mm<sup>2</sup> (uže JUS N.C1.351-240/40-Al/Č), koji imaju presjek 282,50 mm<sup>2</sup> i promjer 21,90 mm. Isti tip vodiča je instaliran i na oba postojeća dalekovoda na koja se predmetni dalekovod spaja. Normalno dopušteno naprezanje navedenih vodiča iznosi 110 N/mm<sup>2</sup>, dok iznimno dopušteno naprezanje iznosi 210 N/mm<sup>2</sup>.

Na predmetnom dalekovodu je predviđeno montirati nove fazne vodiče Al/Č 240/40mm<sup>2</sup> kakvi su instalirani i na oba postojeća dalekovoda. U svrhu zaštite predmetnog dalekovoda od atmosferskih prenapona na vrhove stupova je predviđeno montirati zaštitno uže s ugrađenim optičkim nitima (OPGW) tipa kao ASLH-D(S)bb 2×24 SMF AL4/A20SA 92/43-11.3. Navedeno uže ima presjek 134,70 mm<sup>2</sup> i promjer 16,0 mm, te u svom sastavu ima ugrađeno 24, odnosno 48 optičkih niti po standardu ITU-T G.652.

Na dionici jednosustavnog voda je predviđeno montirati OPGW koji u svom sastavu ima ugrađene 24 optičke niti, a na dionici dvosustavnog voda između stupa broj 60 i TS Uskoplje je predviđeno montirati OPGW koji u svom sastavu ima ugrađene 48 optičke niti. Na postojećem DV 110 kV Tomislavgrad-Rama je trenutno montiran OPGW 4024 – Alcatel sa 24 optičke niti, a na stupu broj 132 se nalazi optička spojnica. Na postojećem DV 110 kV Bugojno-Uskoplje je također montiran OPGW sa 24 optičke niti. Optičke niti novog OPGW-a je potom predviđeno spojiti sa odgovarajućim





optičkim nitima postojećih OPGW-a.

Predmetni dalekovod predviđeno je izolirati izolatorskim lancima sastavljenima od staklenih kapastih izolatora tipa U120B i ovjesne i spojne opreme tipa kao "Dalekovod – proizvodnja" d.o.o. Zagreb. Izolatorski lanci predviđeni za montažu na apsolutnoj nadmorskoj visini do 1000 m su:

- L – jednostruki nosivi izolatorski lanac (7 kom U120B);
- Lp – jednostruki nosivi električki pojačani izolatorski lanac (8 kom U120B);
- DLp – dvostruki nosivi električki i mehanički pojačani izolatorski lanac (2×8 kom U120B);
- DZp – dvostrukizatezni električki i mehanički pojačani izolatorski lanac (2×8 kom U120B).
- Izolatorski lanci predviđeni za montažu na apsolutnoj nadmorskoj visini višoj od 1000 m su:
- L1 – jednostruki nosivi izolatorski lanac (8 kom U120B);
- Lp1 – jednostruki nosivi električki pojačani izolatorski lanac (9 kom U120B);
- DLp1 – dvostruki nosivi električki i mehanički pojačani izolatorski lanac (2×9 kom U120B);
- DZp1 – dvostruki zatezni električki i mehanički pojačani izolatorski lanac (2×9 kom U120B).

Za svaki novi stup predmetnog dalekovoda predviđen je zasebni uzemljivač u formi prstena ili kombinacije prstena i krakova, izvedenih od pocinčane čelične trake presjeka 25x4 mm. Osnovni prstenasti uzemljivač (tip A) izveden od dva prstena položena u dva nivoa oko svake od četiri temeljne stope stupa zasebno, pri čemu se gornji prsten polaže na dubini od 0,7 m, a donji prsten pri dnu temeljne stupe (neposredno iznad temeljne ploče), uz međusobno galvansko povezivanje gornjeg i donjeg prstena, te gornjeg prstena i pojasnika stupa. Uz osnovni uzemljivač kao pojačanje istog, odabrana su sljedeća dva tipa uzemljivača:

- osnovni prstenasti uzemljivač + dodatni prsten (tip A+D) izveden kao osnovni prstenasti uzemljivač sa dodatnim prstenom položenim oko sve četiri noge stupa na dubini od 0,7 m, i na udaljenosti od 1 m od pojasnika, uz međusobno galvansko povezivanje na gornji prsten osnovnog uzemljivača;
- osnovni prstenasti uzemljivač + dodatni krakovi (tip A+K) izveden kao osnovni prstenasti uzemljivač sa dodatna dva, tri ili četiri kraka dužine 10-20 m,



	<p>položena na dubini od 0,5 m do 0,7 m, i galvanski povezanih na gornji prsten osnovnog uzemljivača.</p> <p>Raspored faza na predmetnom dalekovodu uvjetovan je trenutnim rasporedom faza na postojećem dvosustavnom stupu broj132 u sastavu DV 110 kV Tomislavgrad – Rama, te trenutnim rasporedom faza na postojećem DV 110 kV Bugojno – Uskoplje.</p> <p>U tom smislu je predviđeno na predmetnom dalekovodu primijeniti takav raspored faza kakav je na desnoj trojki postojeće dionice od TS Tomislavgrad do SM27 (faza "0" na gornjoj konzoli, faza "8" na srednjoj konzoli, faza "4" na donjoj konzoli). Na predmetnom dalekovodu nije predviđeno izvođenje prepleta faza.</p> <p>Broj i duljine zateznih polja kao i raspona ostvarenih prilikom razmještaja stupova uglavnom su uvjetovane dužinom predmetnog dalekovoda, kutovima loma trase, ali i konfiguracijom terena odabrane trase. Shodno prethodno iznesenom, predmetni dalekovod je predviđeno izgraditi sa dvadeset i sedam (27) zateznih polja. Pri tome je maksimalna duljina zateznog polja ostvarena između stupova broj 39 i 45 (1434,8 m), a maksimalni raspon ostvaren je između stupova broj 51 i 52 (407,0 m). Prosječni raspon predmetnog dalekovoda iznosi približno 251 m.</p>	
A1.3 Broj izvoda iz prostorno – planskog akta te nadležni organ izdavanja	<p>05-07/149 Služba za prostorno planiranje, imovinsko pravne poslove i katastar, općina Gornji Vakuf/Uskoplje</p> <p>03/1-25-253/18 Služba za prostorno uređenje, komunalne djelatnosti, imovinsko pravne poslove i katastar nekretnina, općina Prozor – Rama.</p>	
A1.4. Vrsta zahtjeva	Novi projekat	<b>DA</b>
	Značajna izmjena postojećeg i/ili odobrenog projekta	<b>NE</b>
	Prestanak aktivnosti	<b>NE</b>
A1.5. Ukoliko se radi o značajnoj izmjeni postojećeg i/ili odobrenog projekta, opisati planirane izmjene	Ne radi se o značajnoj izmjeni postojećeg i/ili odobrenog projekta.	



A1.6. Da li projekat ima kumulativni utjecaj sa već postojećim i/ili odobrenim projektima?  Ukoliko DA, opisati na koji način.	NE.
A1.7. Vlasništvo nad zemljištem i/ili objektom na kojem se nalazi postojeći i/ili planirani projekt	U prilogu dokumenta su priloženi Zemljišnoknjižni izvadci zemljišta na kojem se planira provest dalekovod i njegovi stupovi.
A1.8. Da li je zemljište i/ili objekt na kojem se nalazi postojeći i/ili planirani projekt predmet ugovora o zakupu?  Ukoliko jeste, molimo navedite broj ugovora, te podatke o ugovornim stranama.	Investitor planira na k.č. koje nisu u njegovom vlasništvu, izvršiti zakup određenog dijela parcele i to samo onog dijela koliko je potrebno da se smjesti stup dalekovoda.
A1.9. Ime i prezime odgovorne osobe	Alen Bernadić
A1.10. Kontakt podaci odgovorne osobe(adresa, broj telefona, e-mail)	Mob: 063/313-943, e-mail: alen.bernadic@elprenos.ba



## A.2 Utjecaj projekta na okoliš

A2.1 Detaljno opišite okoliš na području pod utjecajem projekta

Predmetno poduzeće Elektroprenos – Elektroprijenos BiH a.d. Banja Luka, planira izgraditi dalekovod koji prolazi općinama Prozor/Rama u dužini 5911 metara i Gornji Vakuf/Uskoplje u dužini 9921 metara, ukupno 15.832,00 metara. Početak je od SM 132 postojećeg dalekovoda 110 kV Tomislavgrad-Rama, ima 23 stupna mjesta u općini Prozor-Rama.

Projekt će se realizirati na zemljištu koje se nalazi na sljedećim koordinatama:

BR.	X	Y	BR.	X	Y
1.	6466356.87	4853490.1	33.	6467474.87	4860463.56
2.	6466278.3	4853730.51	34.	6467588.79	4860775.73
3.	6466323.02	4854002.78	35.	6467706.34	4861005.89
4.	6466447.96	4854270.28	36.	6467840.72	4861269.0
5.	6466593.37	4854581.59	37.	6467981.29	4861544.25
6.	6466696.5	4854802.39	38.	6468105.91	4861788.25
7.	6466492.93	4855087.98	39.	6468197.38	4861967.36
8.	6466310.7	4855343.63	40.	6468113.83	4862183.98
9.	6466236.98	4855447.07	41.	6468027.07	4862408.94
10.	6466149.36	4855569.99	42.	6467955.75	4862593.83
11.	6465965.41	4855828.06	43.	6467881.96	4862785.16
12.	6465805.77	4856052.02	44.	6467804.11	4862987.02
13.	6465819.81	4856334.87	45.	6467681.06	4863306.04
14.	6465994.26	4856573.25	46.	6467541.63	4863475.74
15.	6466098.9	4856716.24	47.	6467430.24	4863611.31
16.	6466233.03	4856899.52	48.	6467297.8	4863772.5
17.	6466381.56	4857102.47	49.	6467107.94	4864003.58

18.	6466519.93	4857291.54	50.	6466828.03	4864128.23 0
19.	6466637.0	4857451.51	51.	6466610.5	4864172.39 0
20.	6466834.32	4857721.14	52.	6466211.64	4864253.37 0
21.	6466943.15	4857869.85	53.	6465943.64	4864307.78 0
22.	6467086.91	4858066.28	54.	6465780.42	4864340.92 0
23.	6467220.98	4858249.48	55.	6465714.75	4864499.19 0
24.	6467377.37	4858463.18	56.	6465678.26	4864828.24 0
25.	6467528.44	4858669.61	57.	6465655.09	4865037.22 0
26.	6467641.9	4858824.64	58.	6465636.18	4865207.69 0
27.	6467593.59	4858951.98	59.	6465606.95	4865471.33 0
28.	6467510.32	4859171.49	60.	6465665.76	4865804.88 0
29.	6467381.73	4859510.44	61.	6465752.58	4865849.95 0
30.	6467326.05	4859657.22	62.	6466057.53	4866007.49 0
31.	6467382.8	4859964.69	63.	6466307.32	4866136.54 0
32.	6467430.82	4860224.89			

Prozor-Rama je općina u sjevernoj Hercegovini, Bosna i Hercegovina, te je njeno sjedište u gradu Prozoru, a općina pripada Hercegovačko-neretvanskoj županiji. Nalazi se na ušću rijeke Rame u Neretvu, u sjevernoj Hercegovini.

Gornji Vakuf/Uskoplje je općina u županiji Središnja Bosna, Bosna i Hercegovina. Uskoplje je srednjobosanski grad koji je smješten u gornjem toku rijeke Vrbas.

Trasa predmetnog dalekovoda jednim dijelom prolazi šumskim područjem, odnosno terenom obraslim drvećem, šikarom i niskim raslinjem. Prilikom izgradnje, a posebno nakon izgradnje nove dionice predmetnog dalekovoda, odnosno prije puštanja u pogon biti će potrebno napraviti odgovarajuću šumsku prosjeku tako da udaljenost vodiča od bilo kojeg dijela stabla bude najmanje 3 m.

Predviđeni objekt Dalekovoda Rama – Uskoplje, nalazi se sjeverno od Ramskog jezera te se pruža u smjeru Jug – Sjever prema Središnjoj Bosni. Istočno od samog početka trase, koji predstavlja spoj sa postojećim Dalekovodom 110 kV Tomislavgrad-Rama, Dalekovoda Rama – Gornje Uskoplje se nalazi naselje Prozor. Trasa Dalekovoda glavnim dijelom prati trasu prometnice Prozor – Uskoplje – Bugojno. Trasa predviđenog Dalekovoda završava u sjevernom dijelu Uskoplja, točnije, spaja se na Trafostanicu Uskoplje 110/20/10 kV.



Slika 1 Prikaz mikrolokacije predmetnog objekta

Područje trase dalekovoda je većim dijelom prekriveno trijaskim naslagama, unutar kojih se mogu izdvojiti donjo trijasko naslage  $T_1$ , srednjo trijasko naslage  $T_2$ , gornjo trijasko naslage  $T_3$ . Sam početak trase dalekovoda na jugu, tj. mjesto spajanja Dalekovoda Tomislavgrad-Rama i budućeg dalekovoda Rama – Uskoplje je prekriven miocenskim naslagama  $M_{2,3}$  unutar kojih se mogu razlikovati po sastavu, tri vrste naslaga. Isto tako miocenske naslage se javljaju i pri kraju dalekovoda, sjeverni dio trase u blizini grada Gornji Vakuf.

Idući prema Gornjem Vakufu, uočavaju se pojave jurskih naslaga, koje su determinirane kao gornjo jurske naslage  $J_3$ .

Samo mjesto završetka trase dalekovoda je prekriveno glaciofluvijalnim naslagama, kvartarne starosti *gf*.

Sjeveroistočni dio šireg područja trase je prekriven permskim  $P_3$  i devonskim  $D_{1,2}$  naslagama.

U hidrološkom pogledu područje trase dalekovoda je obilježeno većim brojem pojava površinskih i povremenih tokova vode. Sjeverno od trase Dalekovoda se nalazi Ramsko jezero koje se ubraja u veće umjetne vodne recipijente, dok sjeveroistočno od trase Dalekovoda se nalazi rijeka Vrbas koja je također značajan prirodni recipijent.

Vegetacija općine Prozor-Rama počinje od 270 metara nadmorske visine na obalama Jablaničkog jezera pa do planinskih visova i raščlanjena je od flore srednjih Dinarida do biljnog pokriva izmijenjeno mediteranske populacije. Slijedom djelovanja klime nadmorske visine i edafskih čimbenika, najniže položaje u općini zauzimaju šume crne joha (aluviji i bogatija zemljišta), a iznad njih šume hrasta kitnjaka i običnog graba (bogatija viša zemljišta), te kitnjaka i cera (plića zemljišta). Na krajnje degradiranim zemljištima prostiru se šikare s crnim grabom i crnim jasenom, te grmovi ljeske.

Karakteristike zemljišta i tla općine Gornji Vakuf/Uskoplje su dobrim dijelom antropogenog utjecaja. To se odnosi i na vegetaciju, zbog čega su primarnu vegetaciju zamijenile sekundarna vegetacija, koju čine travnate zajednice brdsko planinskih pašnjaka, i tercijarna vegetacija. Karakteristično je smanjivanje pojaseva šumske i travnate vegetacije s nadmorskom visinom. U nižim zonama tereni su najčešće obrasli šumom bukve, jele i smreke. U višim vlažnijim pojasevima prostire se pojas šuma rijetkih malih klekova. Na ovom prostoru su zastupljene mnoge trave i ljekovito bilje. Općina Gornji Vakuf/Uskoplje se općenito nalazi u zoni šumske stepe i pripada šumsko-travnatom tipu visinskog pojasa.

Na području općine Prozor-Rama, faunu divljači uglavnom čine vuk (*Canis lupus L.*), medvjed (*Ursus arctos L.*), divlja svinja (*Sus scrofa L.*), lisica (*Vulpes vulpes L.*) itd. Ovdje postojeće vrste gmazova karakteristične su za hercegovački krš, odnosno zmijske i gušteri. Od kukaca su također zastupljene uobičajene vrste skakavaca, zrikavaca, leptira i slično. Rijeka Rama pripada regiji potočne pastve koju je, prema utvrđenom naselju, zamijenila neretvanska mekousna. Inače, u gornjem i srednjem dijelu rijeke Rame apsolutno dominiraju salmonidne vrste od kojih je najbrojnija neretvanska mekousna (prosječna vrijednost biomase za cijeli tok iznosi 36,08%), a potom potočna pastva (prosječna vrijednost biomase za cijeli tok iznosi 29,1%), dok glavatica u naselju znatno zaostaje, jer je utvrđena samo u donjem toku (3% od ukupne biomase). Ciprinidne vrste dominiraju samo u donjem toku (68% od ukupne biomase) i to prvenstveno bijeli klen sa 39% od ukupnog naselja. U srednjem toku naselje ciprinida je znatno smanjeno (27,5% od ukupne biomase). Kotide (peš) su naseljene samo u gornjem i srednjem dijelu Rame i to u vrlo malom opsegu (za ove dijelove toka prosječno 1% od ukupne biomase).

Područje općine Gornji Vakuf/Uskoplje je bogato raznovrsnom faunom. Od registriranih 95 vrsta ptica neke su relikti kao što su veliki tetrijeb i planinska ševa. Od divljači zastupljena su visoka i niska divljač.



A2.2. Vrsta i količina osnovnih i pomoćnih sirovina, dodatnih materijala i ostalih supstanci koji će biti korišteni u svakoj od faza projekta	Pripremna faza projekta Faza izgradnje projekta	Vrsta	Količina
	Tijekom pripremne faze projekta rukovati će se isključivo zemljanim materijalom i materijalom od iskopa (stijenje i šljunak).	Materijali koji će biti korišteni u gradnji su dominantno beton, čelična armatura, drvo za oplatu, iskopani materijal (materijal za nasipanje). Uz glavne materijale još će se koristiti plastika, čelični kablovi, optički kabel, vodiči.	U ovoj (idejnoj) fazi projekta trenutno nije moguće procijeniti količinu materijala koja će biti utrošena za realizaciju projekta. U ovoj (idejnoj) fazi projekta trenutno nije moguće procijeniti količinu materijala koja će biti utrošena za realizaciju projekta.
Faza rada ili eksploatacije projekta	Tijekom faze rada neće biti upotrebe nikakvih sirovina.		Nije primjenjivo
Faza prestanka rada	Prestanak rada nije planiran u skorije vrijeme.		Nije primjenjivo
A2.3. Korištenje prirodnih resursa (posebno tla, zemljišta, vode i biološke raznolikosti) prilikom pripreme, izgradnje, rada ili prestanka rada projekta	Navedi o kojem prirodnom resurse se radi i količini i načinu njegovog korištenja	Tijekom faze izgradnje koristiti će se zemljište za smještaj stupova dalekovoda te iskopani materijal i šljunak za uređenje servisnih prometnica. Dalekovod koji je pasivna građevina, ne zahtjeva nikakve sirovine tijekom faze rada, i isključivo služi za prijenos električne energije na velike udaljenosti.	Nije primjenjivo Nije primjenjivo

A2.4. Vrsta i količina emisija nastalih zbog pripreme, izgradnje, rada ili prestanka rada projekta	Proizvodnja otpada (opasni/neopasni)	Tijekom faze građenja može nastati građevinski otpad u vidu šijake od betona, otpadnog drveta i ambalaže (papir/plastika).  Radom dalekovoda ne nastaje otpad, barem ne kontinuirano.	Nemoguće procijeniti u ovoj fazi projekta.
	Emisije u zrak (sve emisije)	<p>Kao i svaki novi projekt u izgradnji, tako i izgradnja dalekovoda sa sobom donosi utjecaje vezane za kvalitetu zraka, a oni se ogledaju u povećanju koncentracije prašine uslijed građevinskih radova i povećanja volumena prometa na cestama u blizini.</p> <p>Ovaj utjecaj ograničen je isključivo na period gradnje. Tijekom izvođenja radova potrebno je posvetiti pažnju ovom utjecaju i po potrebi, u sušnim i vjetrovitim razdobljima, važiti pristupne ceste kako bi se umanjile emisije prašine.</p> <p>Ovaj utjecaj na okoliš je minimalan, posebno iz razloga što se stambene jedinice nalaze dovoljno daleko. Osim estetskog, nataložena prašina nema nikakav drugi utjecaj, jer potječe od prirodnog materijala (kamen) te nije štetna za okoliš. Ono što je posebno bitno kada u pitanje dođe širi okoliš jeste da ovi kratkoročni utjecaji ne ostavljaju trajne posljedice. Tijekom rada dalekovoda neće dolaziti do apsolutno nikakvog utjecaja na zrak i kvalitetu zraka.</p>	Minimalne količine emisija u zrak.

	Emisije u vode (podzemne/površinske)	Tijekom izgradnje neće dolaziti do emisija otpadnih voda, jer istih neće ni biti.	Nije primjenjivo, neće biti emisija otpadnih voda, samo oborinskih voda.
	Emisije u kanalizaciju	Na predmetnom području ne postoji izgrađena kanalizacijska mreža, niti je izgradnja iste planirana. Također, ni u jednoj fazi svoga rada dalekovod nema za posljedicu ispuštanje otpadnih voda, niti zahtijevaju vodu za svoj rad. Na osnovu navedenog može se zaključiti da neće biti emisija u kanalizaciju.	Nije primjenjivo, emisija u kanalizaciju neće biti.
	Emisije u tlo	<p>Tijekom izgradnje dalekovoda doći će do utjecaja na tlo jer je potrebno izvesti zemljane radove. Izgradnjom pristupnih putova doći će do degradacije površinskog sloja tla, koje je neizbježno.</p> <p>Velika prednost jeste da se zemljište, koje se nalazi između stupova dalekovoda, može koristiti u prvobitne svrhe, odnosno nije potrebno vršiti dodatne radove. Tijekom izgradnje, također, postoji mogućnost pojave akcidentnih situacija gdje tijekom kvara ili nesreće može doći do izlivanja maziva iz mehanizacije u tlo. Investitor će obratiti posebnu pažnju na ovaj dio i preporučiti će odabranom izvođaču radova da mehanizacijom rukovodi pažljivo i da sva mehanizacija koja djeluje u izgradnji treba posjedovati važeće upotrebne dozvole. Mjere koje treba provoditi u slučaju akcidentne situacije jeste uklanjanje kontaminiranog tla, odlaganje u nepropusni spremnik i zbrinjavanje putem ovlaštenog poduzeća. Kontaminirano tlo ni u kojem slučaju se ne smije odlagati na odlagalište iskopanog materijala ili zatrpavati.</p>	Nije primjenjivo, emisija u tlo neće biti.

			Tijekom rada dalekovoda ne dolazi do emisija u tlo, jer spomenuti objekti ne ispuštaju nikakve supstance i tvari kao posljedicu svoga rada. Iz gore navedenog može se zaključiti da su emisije u tlo nepostojeće.	
	Buka		Tijekom izvođenja radova doći će do povećanja razine buke na mikrolokaciji budućeg dalekovoda uslijed rada mehanizacije i građevinskih aktivnosti. Međutim ovaj tip buke nema utjecaja izvan same lokacije i kada promatramo vremenski interval trajanja radova, vidljivo je da je utjecaj sam po sebi ograničen. Tijekom rada dalekovoda, neće biti emisije buke.	Nije primjenjivo, količinu emisija buke nije moguće procijeniti prije početka radova, no procjena je da će one biti minorne. Nije primjenjivo, emisija buke tijekom rada neće biti.
	Vibracije		Tijekom izgradne, kao i tijekom faze rada elektrane, neće doći do stvaranja vibracija.	Nije primjenjivo
	Nejonizirajuće zračenje		Dalekovod neće emitirati nikakve vrste zračenja tijekom izgradnje niti tijekom rada.	Nije primjenjivo
A2.5. Opisati i dati kratak pregled alternativnih rješenja sa obzirom na utjecaje na okoliš	Proizvodnja otpada (opasni/neopasni)		Nije primjenjivo, iz razloga što ne postoje alternativne trase dalekovoda.	

<p>A2.6. Da li projekat nosi rizik od velikih nesreća i/ili katastrofa koje su relevantne za projekat, uključujući one koje su uzrokovane promjenom klime, u skladu sa naučnim saznanjima?</p> <p>Ukoliko DA, navesti rizike.</p>	<p>Projekt ne nosi rizik od pojave velikih nesreća i/ili katastrofa koje su relevantne za projekat, uključujući i one izazvane promjenom klime.</p>
<p>A2.7. Da li projekat nosi rizike za ljudsko zdravlje (na primjer zbog zagađenja vode ili zraka)?</p> <p>Ukoliko DA, navesti rizike.</p>	<p>Projekt ne nosi rizike za ljudsko zdravlje ni u kojem pogledu, štoviše nosi benefite jer će svojim radom pridonijeti smanjenju emisija stakleničkih plinova i poboljšanju kvalitete zraka.</p>
<p>A2.8. Da li će projekat uzrokovati svjetlosno zagađenje?</p> <p>Ukoliko DA, navesti rizike.</p>	<p>NE.</p>



## B. Lokacija projekta i osjetljivost okoliša, geografskih područja za koja je vjerojatno da bi projekti mogli na njih značajno uticati

B1.1. Navesti postojeću i odobrenu upotrebu zemljišta	Postojeća namjena zemljišta na kojem se planira izgraditi dalekovod je šumsko i poljoprivredno zemljište, njiva, livada.
B1.2. Opisati relativnu raspoloživost, kvalitet i regenerativni kapacitet prirodnih resursa (uključujući tlo, zemljište, vodu i biološku raznolikost) tog područja i njegovog podzemnog dijela	Regenerativni kapacitet boraznolikosti na danom području je vrlo visok. No sve ovo nije bitno za projekt, jer dalekovod služi isključivo za prijenos električne enegije, bez obzira na to iz kojeg izvora je električna enegija proizvedena.
B1.3. Opisati apsorpcioni kapacitet prirodne sredine, obraćajući posebnu pažnju na slijedeća područja:	
a) močvarna područja, obalna područja rijeka i ušća rijeka	U hidrološkom pogledu područje trase dalekovoda je obilježeno većim brojem pojava površinskih i povremenih tokova vode. Sjeverno od trase dalekovoda se nalazi Ramsko jezero koje se ubraja u veće umjetne vodne recipijente, dok sjeveroistočno od trase dalekovoda se nalazi rijeka Vrbas koja je također značajan prirodni recipijent. Prema navedenom područje Dalekovoda se prostire na dva sliva, sliv rijeke Save, tj. Crnomorski sliv kojem pripada rijeka Vrbas i sliv rijeke Neretve, tj. sliv Jadranskog mora kojem pripada područje u okolici Ramskog jezera
b) obalna područja i morski okoliš	Lokacija buduće projekta nije smještena u blizini obalnog područja i morskog okoliša, tako da procjena apsorpcijskog kapaciteta za navedena područja nije moguća.
c) planinska, šumska i kraška područja	Trasa predmetnog dalekovoda jednim dijelom prolazi šumskim područjem, odnosno terenom obraslim drvećem, šikarom i niskim raslinjem. Općina Rama se nalazi na krškom području. Krš se odlikuje oskudnom vegetacijom, bez plodnog sloja tla, kamenitom površinoms velikom vodopropusnosti, zbog čega na navedenom području nema tekuće vode. Procjena je da lokacija ima dovoljan apsorpcijski kapacitet da ublaži i neutralizira bilo kakve utjecaje koji mogu potjecati od projekta.



<b>Naručilj:</b>	<b>Projekt:</b>	<b>Broj Zahtjeva:</b>	<b>Datum izrade</b>
Elektroprenos - Elektroprijenos BiH a.d. Banja Luka	DV 110 kV Rama/Prozor - Uskoplje/Gornji Vakuf	01-2-150-VIII/22	Srpanj, 2022.
d) zaštićene prirodne vrijednosti proglašene u skladu sa Zakonom o zaštiti prirode Federacije BiH (nacionalni parkovi, strogi rezervati prirode, spomenici prirode, zaštićeni pejzaži, parkovi prirode, i dr.)	Lokacija projekta nalazi se cca. 20 km zračne linije od najbliže zaštićene prirodne vrijednosti, odnosno od Parka prirode Blidinje.		
e) pojedinačne prirodne vrijednosti	Na predmetnom području ne postoje pojedinačne prirodne vrijednosti.		
f) područja rijetkih i ugroženih biljnih i životinjskih vrsta			
g) područja na kojima još od ranije nisu bili zadovoljeni standardi kvaliteta okoliša koji su relevantni za projekat ili u odnosu na koja se smatra da isti nisu zadovoljeni	Ovakva područja ne postoje u blizini lokacije projekta, stoga ova točka priloga nije primjenjiva za ovaj predmet.		
h) gusto naseljena područja	Projekt neće biti smješten u gusto naseljenom području.		
i) pejzaži i područja od historijskog, kulturnog ili arheološkog značaja.	Ovakva područja ne postoje na samoj loakciji projekta.		



### C. Karakteristike potencijalnog utjecaja na okoliš

C1.1. Navesti veličinu i prostorni obuhvat geografskog područja na koje bi projekat mogao uticati

(unijeti tačne koordinate navedenog geografskog područja)

prolazi općinama Prozor/Rama u dužini 5911 m i Gornji Vakuf/Uskoplje u dužini 9921 m, ukupno 15 832,00 m. Početak je od SM 132 postojećeg dalekovoda 110 kV Tomislavgrad – Rama.U općini Prozor – Rama ima 23 stupna mjesta, a u općini Gornji Vakuf – Uskopljeima 40 stupna mjesta.

S obzirom da je za smještaj temelja stupova dalekovoda u prosjeku potrebno svega 30 m<sup>2</sup>, a istih će biti 63, može se zaključiti da će se projekt prostirati na cca. 1900 m<sup>2</sup> odnosno 0,0019 km<sup>2</sup>.

Koordinate svakog stupa dalekovoda se može naći u tablici ispod:

BR.	X	Y
33.	6466356.87	4853490.1
34.	6466278.3	4853730.51
35.	6466323.02	4854002.78
36.	6466447.96	4854270.28
37.	6466593.37	4854581.59
38.	6466696.5	4854802.39
39.	6466492.93	4855087.98
40.	6466310.7	4855343.63
41.	6466236.98	4855447.07
42.	6466149.36	4855569.99
43.	6465965.41	4855828.06
44.	6465805.77	4856052.02
45.	6465819.81	4856334.87
46.	6465994.26	4856573.25
47.	6466098.9	4856716.24
48.	6466233.03	4856899.52
49.	6466381.56	4857102.47
50.	6466519.93	4857291.54
51.	6466637.0	4857451.51
52.	6466834.32	4857721.14
53.	6466943.15	4857869.85
54.	6467086.91	4858066.28
55.	6467220.98	4858249.48
56.	6467377.37	4858463.18
57.	6467528.44	4858669.61
58.	6467641.9	4858824.64
59.	6467593.59	4858951.98
60.	6467510.32	4859171.49
61.	6467381.73	4859510.44
62.	6467326.05	4859657.22



	63.	6467382.8	4859964.69
	64.	6467430.82	4860224.89
	33.	6467474.87	4860463.56
	34.	6467588.79	4860775.73
	35.	6467706.34	4861005.89
	36.	6467840.72	4861269.0
	37.	6467981.29	4861544.25
	38.	6468105.91	4861788.25
	39.	6468197.38	4861967.36
	40.	6468113.83	4862183.98
	41.	6468027.07	4862408.94
	42.	6467955.75	4862593.83
	43.	6467881.96	4862785.16
	44.	6467804.11	4862987.02
	45.	6467681.06	4863306.04
	46.	6467541.63	4863475.74
	47.	6467430.24	4863611.31
	48.	6467297.8	4863772.5
	49.	6467107.94	4864003.58
	50.	6466828.03	4864128.23 0
	51.	6466610.5	4864172.39 0
	52.	6466211.64	4864253.37 0
	53.	6465943.64	4864307.78 0
	54.	6465780.42	4864340.92 0
	55.	6465714.75	4864499.19 0
	56.	6465678.26	4864828.24 0
	57.	6465655.09	4865037.22 0
	58.	6465636.18	4865207.69 0
	59.	6465606.95	4865471.33 0
	60.	6465665.76	4865804.88 0
	61.	6465752.58	4865849.95 0
	62.	6466057.53	4866007.49 0
	63.	6466307.32	4866136.54 0
C1.2. Navesti broj stanovnika na koje bi projekat mogao uticati	Općina Prozor/Rama, prema popisu stanovnika iz 2013. g., ima 14 280 stanovnika, dok općina Gornji Vakuf/Uskoplje ima 20 933 stanovnika. Projekt neće imati veliki utjecaj na stanovništvo općina Prozor/Rama i Gornji Vakuf/Uskoplje, odnosno na stanovnike mjesnih zajednica kroz koje će se projekt protezati, s obzirom da će se dalekovod provestikroz rijetko naseljena područja.		



C1.3. Opisati način utjecaja projekta na okoliš	Projekt će minorno utjecati na okoliš. Utjecaj na okoliš uglavnom se veže uz utjecaj na tlo, iz razloga jer će se poremetiti površinski sloj tla, koji uglavnom čini stjenje i krupno kamenje, s vrlo oskudnim područjima plodne zemlje. Utjecaja na zrak gotov da i neće biti osim emisija prašine tijekom izgradnje, dok tijekom faze rada neće biti apsolutno nikakvih emisija u zrak. Također, tijekom faze rada neće biti emisija otpadnih voda, otpada niti buke.		
C1.4. Da li projekat direktno ili indirektno utiče na okoliš?	Projekt će tijekom faze realizacije direktno utjecati na okoliš, gdje će dolaziti do emisija buke i utjecaja na kvalitetu zraka i floru direktno od procesa izgradnje. Tijekom faze svoga rada projektneće imati utjecaje na okoliš.		
C1.5. Obilježiti na koje faktore projekat ima utjecaj:	a) ljude, biljni i životinjski svijet i svijet gljiva	<b>DA</b>	<b>NE</b>
	b) tlo, vodu, zrak, klimu i pejzaž	<b>DA</b>	<b>NE</b>
	c) materijalna dobra i kulturno naslijeđe	<b>DA</b>	<b>NE</b>
	d) međudjelovanje faktora od a) do c)	<b>DA</b>	<b>NE</b>
C1.6. Da li projekat ima prekograničnu i/ili preko entitetsku vrstu utjecaja?  Ukoliko <b>DA</b> , navesti na koje države/entitet/BD BiH.	Projekt u pitanju nema prekogranični niti preko entitetski utjecaj.		
C1.5. Opisati intenzitet i složenost utjecaja projekta na okoliš	Projekt ima minimalan utjecaj na okoliš, koji nije složen. Projekt će utjecati na okoliš umjereno tijekom faze izgradnje u smislu degradacije tla, te emisija buke. Tijekom svoga rada projekt će imati neznatne ujecaje na okoliš, koji će se ogledati isključivo u utjecaju na vizuru odnosno na pejzaž.		
C1.6. Opisati koja je vjerojatnoća utjecaja na okoliš	Vjerojatnoća utjecaja projekta na okoliš je mala.		
C1.7. Opisati očekivani nastanak, trajanje, učestalost i reverzibilnost utjecaja (u vremenskim intervalima)	Tijekom izgradnje doći će do utjecaja na biodiverzitet, koji će trajati kratko (tijekom trajanja izgradnje). Ovaj utjecaj je reverzibilan, jer nakon završetka gradnje i početkom rada, biljne i životinjske vrste ponovno će naseliti područje pod utjecajem s obzirom da je projekt dosta inertan objekt u pogledu utjecaja na biodiverzitet. Emisije buke javljat će se samo tijekom faze izgradnje. Utjecaj na kvalitetu zraka javit će se samo tijekom faze		



	izgradnje i oglada se u emisijama prašine u zrak i ispušnih plinova iz građevinskih strojeva. Ovaj utjecaj je vremenski ograničen i reverzibilan je.
<p>C1.8. Da li postoji mogućnost djelotvornog smanjivanja utjecaja?</p> <p>Ukoliko DA, navesti planirane aktivnosti djelotvornog smanjivanja utjecaja.</p>	<p>Mjere tijekom izgradnje, rada i održavanja:</p> <ul style="list-style-type: none"> <li>• izbjegavati produkciju otpada te ukoliko dođe do stvaranja otpada, količine svedu na najmanju moguću mjeru ili izvrši reciklaža, a ukoliko to nije tehnički ili ekonomski izvedivo otpad odlaže, a da se pri tome izbjegne ili smanji bilo kakav negativan utjecaj na okoliš,</li> <li>• efikasno koristi energetske i prirodne resurse,</li> <li>• nije dozvoljeno izlijevanje vika betona na zemljane površine oko stubnog mjesta,</li> <li>• svi viškovi betona moraju se odložiti na okolišno prihvatljiv način, tj. odvesti natrag do dobavljača i višak reciklirati u pripremi novih količina betona, a mikser se treba oprati iznad taložnika</li> <li>• tijekom građenja, s obzirom na specifične geografske i klimatske uvjete, upotreba bilo kakvog otvorenog plamena tijekom gradnje mora se strogo zabraniti,</li> <li>• sječu i uništenje biljnog pokrova svesti na minimum i ograničiti na zahvat predviđen Pravilnikom a koji iznosi 20 m od stubnog mjesta, sa svake strane dalekovoda,</li> <li>• potrebno je poduzeti sve neophodne mjere za sprečavanje nesreća i ograničavanje njihovih posljedica.</li> <li>• pripremiti plan mjera i aktivnosti u slučaju izlijevanja goriva i ulja iz mehanizacije tijekom izgradnje,</li> <li>• u slučaju akcidenta hitno postupiti u skladu sa planom; bilo koji dio zemljišta kontaminiran sa prolivenim uljem ili gorivom mora biti uklonjen i odložen na za to predviđeno odlagalište na okolišno prihvatljiv način.</li> <li>• otpad nastao tijekom održavanja dalekovoda odložiti zbrinuti putem ovlaštenih kompanija.</li> <li>• nabaviti spojnu i ovjesnu opremu prema zahtjevima <i>Pravilnika o tehničkim normativima za izgradnju nadzemnih elektroenergetskih vodova nazivnog napona od 1 kV do 400 kV; ("Službeni list SFRJ br. 65/88 i 22/08")</i>,</li> <li>• pridržavati se zahtjeva „<i>Pravilnika o tehničkoj dokumentaciji i održavanju elektroenergetskih objekata Elektroprenos BiH</i>“.</li> <li>• tijekom faze eksploatacije pridržavati se zahtjeva „<i>Pravilnika o tehničkoj dokumentaciji i održavanju elektroenergetskih objekata Elektroprenos-a Sarajevo-</i></li> </ul>



	<p><i>PRE 001</i>" te <i>Pravilnika o zaštiti na radu pri korištenju električne struje</i>("Službeni list SR BiH", br. 34/88 i 2/92)</p> <ul style="list-style-type: none"> <li>• provoditi redovne kontrole i održavanje stubnih mjesta u smislu otklanjanje opasnosti od napona i dodira, a u skladu sa zahtjevima <i>Pravilnika o tehničkim normativima za izgradnju nadzemnih elektroenergetskih vodova nazivnog napona od 1 kV do 400 kV</i> („Službeni list RBiH“ br. 2/92 i 13/94).</li> <li>• Na stubove postaviti trajne tablice sa znakom upozorenja na opasnost od električne struje i numeracijom stuba, te odgovarajućim sistemom zaštite protiv penjanja.</li> <li>• Sigurnosne udaljenosti i visine moraju biti u skladu sa zahtjevima <i>Pravilnika o tehničkim normativima za izgradnju nadzemnih elektroenergetskih vodova nazivnog napona od 1 kV do 400 kV</i>, ("Službeni list RBiH" br. 2/92 i 13/94),</li> <li>• obavezno sve radove izvoditi sukladno Glavnom građevinskom projektu za dalekovod,</li> <li>• Tijekom održavanja primjenjivati sve propisane mjere zaštite na radu i tako osigurati uvjete sprečavanja i otklanjanja opasnosti na radu sukladno <i>Zakonu o zaštiti na radu</i> („Službene novine FBiH“, br. 79/20,</li> <li>• poduzeti preventivne mjere zaštite od požara sukladno <i>Zakonu o zaštiti od požara</i> („Službene novine FBiH“ br. 64/09) osiguranjem predviđenih mobilnih sredstava za početno gašenje, odnosno brzu lokalizaciju požara, obučavanje radnika za stručno i sigurno rukovanje uređajima za gašenje potencijalnog požara,</li> <li>• poštovati mjere koje su propisane „<i>Pravilnikom o tehničkim normativima za izgradnju nadzemnih elektroenergetskih vodova nazivnog napona od 1 kV do 400 kV</i> („Službeni list SFRJ“ br. 65/88 i „Službeni glasnik BiH“ br. 22/08).</li> <li>• Na mjestima pristupačnim vozilima (oko naseljenih mjesta, iznad polja, livada, šumskih putova) sigurnosna visina iznosi 6,75 m, a sigurnosna udaljenost 5,75 m.</li> <li>• Nije dozvoljeno vođenje vodova iznad nadzemnih objekata sa lako zapaljivim materijalima, sigurnosna udaljenost mora da bude jednaka visini stupa uvećanoj za 3,75 m.</li> <li>• Udaljenost bilo kojeg dijela stupa od ruba regionalnog puta ne smije biti manja od 10 m, a u izuzetnim slučajevima može se smanjiti na 5 m.</li> <li>• izolacija mora biti električno pojačana. Kut križanja dalekovoda i regionalnog puta mora iznositi najmanje 20°.</li> </ul>
--	---



	<ul style="list-style-type: none"><li>• svaki stup dalekovoda mora biti uzemljen.</li><li>• prema Pravilniku, odabrani su i usklađeni parametri na vodu na osnovu kojih su provedene sve računске kontrole i proračuni neophodni za realizaciju projekta odnosno objekta.</li><li>• prilikom rasporeda stupova na uzdužnim profilima trase dalekovoda i određivanja visine stupova od zemlje do najnepovoljnijeg (najboljeg) provodnika od zemlje (do donje konzole ili traverze) duž cijele trase dalekovoda udovolji traženjima iz članka 102. Pravilnika.</li><li>• nakon završetka radova iz domene održavanja (remonta) dalekovoda izvršiti sanaciju predmetnog lokaliteta, ukloniti sve deponije i izvršiti ravnanje terena.</li></ul>
--	--



#### D. Dodatne informacije

Obilježite odgovore na slijedeća pitanja:

D1.1. Projekat će značajno koristiti prirodni resurs ili će koristiti prirodni resurs na način da spriječi upotrebu ili potencijalnu upotrebu tog resursa u druge svrhe	DA	NE
D1.2. Potencijalni trajni utjecaji na okoliš će najvjerovatnije biti minorni, od manje važnosti i jednostavno ublaženi	DA	NE
D1.3. Tip projekta, njegov utjecaj na okoliš i mjere upravljanja tim utjecajima su dobro poznati	DA	NE
D1.4. Postoji pouzdan način kojim se može osigurati da mjere za upravljanje utjecajima mogu biti, i biti će, adekvatno planirane i implementirane	DA	NE
D1.5. Projekat će izmjestiti značajan broj ljudi, porodica i životnih zajednica	DA	NE
D1.6. Projekat je lociran i uticati će na ekološki osjetljiva područja	DA	NE
D1.7. Projekat će dovesti do izmjena:		
- u vlasništvu i namjeni zemljišta, i/ili	DA	NE
- upotrebi vode kroz irigaciju, unapređenje isušivanja ili izmjeni toka vode izgradnjom brana, i do izmjena u ribarskim praksama	DA	NE
D1.8. Projekat će dovesti do:		
- nepovoljnih socio-ekonomskih utjecaja;	DA	NE
- uništenja zemljišta;	DA	NE
- zagađenja vode;	DA	NE
- zagađenja zraka;	DA	NE
- ugrožavanje biljnog i životinjskog svijeta i njihovih staništa;	DA	NE
- nastanka nusprodukata, ostataka materijala i otpada koji zahtijevaju rukovanje i odlaganje na način koji nije regulisan zakonom.	DA	NE
D1.9. Projekat će imati utjecaj na javnost zbog potencijalnih negativnih utjecaja na okoliš	DA	NE
D1.10. Nakon izgradnje, projekat će zahtijevati dodatne razvojne aktivnosti koje mogu imati negativan utjecaj na okoliš	DA	NE



## E. Uključivanje pitanja klimatskih promjena u prethodnu procjenu utjecaja na okoliš

<p>Pitanja i utjecaji važni za prethodnu procjenu utjecaja na okoliš će ovisiti od posebnih okolnosti i konteksta svakog pojedinog projekta. Ovo poglavlje se zasniva na četiri glavna zahtjeva:</p> <ul style="list-style-type: none"> <li>– rano identificiranje ključnih pitanja, koristeći pomoć mjerodavnih tijela i zainteresiranih subjekata;</li> <li>– određivanje hoće li projekt značajno promijeniti emisije GHG i definiranje obima za potrebe prethodne procjene GHG (pitanje ublažavanja klimatskih promjena);</li> <li>– svjesnost o korištenim scenarijima klimatskih promjena korištenim u postupku prethodne procjene utjecaja na okoliš i identificiranje ključnih problema prilagođavanja klimatskim promjenama i kako oni međusobno djeluju sa drugim pitanjima koja se procjenjuju u postupku prethodne procjene utjecaja na okoliš;</li> <li>– identificiranje ključnih pitanja bioraznolikosti i kako oni međusobno djeluju sa drugim pitanjima koja se procjenjuju u prethodnoj procjeni utjecaja na okoliš.</li> </ul>		
Izravne GHG emisije	Hoće li predloženi projekt ispuštati ugljen dioksid (CO <sub>2</sub> ), dušikov oksid (N <sub>2</sub> O) ili metan (CH <sub>4</sub> ) ili bilo koji drugi staklenički plin koji je dio UNFCCC-a <sup>1</sup> ?	NE
	Sadrži li predloženi projekt korištenje zemljišta, promjene korištenja zemljišta i šumarske aktivnosti (npr. krčenje šuma) koje mogu dovesti do povećane emisije?	DA
Neizravne GHG emisije zbog povećane potražnje za energijom	Hoće li predloženi projekt značajno utjecati na potražnju za energijom?	NE
	Je li moguće koristiti obnovljive izvore energije?	DA
Neizravni GHG uzrokovani pratećim djelatnostima ili infrastrukturama koje su izravno povezane s provedbom predloženog projekta	Hoće li predloženi projekt značajno povećati ili smanjiti osobna putovanja?	NE
	Hoće li predloženi projekt značajno povećati ili smanjiti teretni promet?	NE
Toplotni valovi	Hoće li predloženi projekt ograničiti cirkulaciju zraka ili smanjiti otvorene prostore?	NE

<sup>1</sup>UNFCC - Okvirna konvencija Ujedinjenih nacija o promjeni klime - UN Framework Convention on Climate Change (UNFCCC) („Službeni glasnik Bosne i Hercegovine“ - MU broj 19/00), Tekst konvencije je dostupan na: [http://unfccc.int/key\\_documents/the\\_convention/items/2853.php](http://unfccc.int/key_documents/the_convention/items/2853.php)  
[http://www.unep.ba/tl\\_files/unep\\_ba/NCSA/Odluka%20o%20ratifikaciji%20Okvirne%20konvencije%20UNFCCC.pdf](http://www.unep.ba/tl_files/unep_ba/NCSA/Odluka%20o%20ratifikaciji%20Okvirne%20konvencije%20UNFCCC.pdf)



	Hoće li emitirati isparljive organske spojeve (HOS) i dušikove okside (NOx) te doprinijeti formiranju ozona u troposferi tijekom sunčanih i toplih dana?	NE
	Hoće li biti pod utjecajem toplotnih valova?	NE
	Hoće li se povećati energija i potreba za vodom za hlađenje?	NE
	Hoće li upiti ili stvarati toplotu?	NE
	Mogu li materijali korišteni tijekom izgradnje izdržati visoke temperature (ili će, na primjer, doći do zamora materijala ili degradacije površine)?	Materijali koji će se koristiti mogu izdržati visoke temperature sukladno svim zahtjevima na tržištu.
Suše zbog dugoročnih promjena padalina (također uzeti u obzir moguće sinergijske efekte s aktivnostima upravljanja poplavama koje povećavaju zapreminu vode koja se zadržava u slivu)	Hoće li negativno utjecati na vodotoke?	NE
	Je li predloženi projekt osjetljiv na niske tokove rijeka ili više temperature vode?	NE
	Hoće li pogoršati zagađenje vode – osobito tijekom razdoblja suša sa smanjenim stopama razrjeđenja, povišenim temperaturama i zamućenosti?	NE
	Hoće li predloženi projekt povećati potražnju za vodom?	NE
	Hoće li to promijeniti ranjivost krajolika ili šuma od divljih požara?	Projekt će sniziti ranjivost krajolika i šuma od divljih požara.
	Mogu li materijali koji se koriste tokom izgradnje izdržati visoke temperature? Ekstremne kiše, riječne poplave i bujice	DA
	Hoće li predloženi projekt biti u opasnosti jer se nalazi u zoni riječnih poplava?	NE
	Hoće li to promijeniti kapacitet postojećih poplavnih ravnica za prirodno upravljanje poplavama?	NE
	Hoće li se promijeniti kapacitet zadržavanja vode u slivu?	NE





	Jesu li nasipi dovoljno stabilni da izdrže poplave?	Projekt nije u opasnosti od poplava, ova stavka nije primjenjiva za predmetni projekt.
Oluje i vjetrovi	Hoće li predloženi projekt biti u opasnosti zbog oluja i jakih vjetrova?	NE
	Mogu li projekt i njegova djelovanja biti pogođeni padom predmeta (npr. drveća) koja su neposredno u blizini njegovog položaja?	NE
	Je li povezanost projekta sa energijom, vodom, prijevozom i komunikacijskim mrežama osigurana za vrijeme velikih oluja?	DA
Klizišta zemlje	Je li projekt smješten u području koje bi moglo biti pod utjecajem velikih padavina ili klizišta? Porast nivoa mora?	NE
	Nalazi li se predloženi projekt u područjima koja mogu biti pod utjecajem porasta nivoa mora?	NE
	Mogu li morski udari uzrokovani olujama uticati na projekt?	NE
	Je li predloženi projekt smješten u području pod rizikom erozije obale? Hoće li smanjiti ili povećati rizik od erozije obale?	NE
	Nalazi li se u područjima koja mogu biti pogođena prodiranjem slane vode?	NE
	Mogu li prodori morske vode dovesti do curenja zagađujućih supstanci (npr. Iz otpada)?	NE
Hladnoće i snjegovi	Može li predloženi projekt biti pogođen kratkim razdobljima neuobičajeno hladnog vremena, mećava ili mraza?	NE
	Mogu li materijali koji se koriste tijekom izgradnje izdržati niske temperature?	DA
	Može li led uticati na funkcioniranje/djelovanje projekta? Je li povezanost projekta sa energijom, vodom, prijevozom i komunikacijskim mrežama osigurana tokom hladnih razdoblja?	DA
	Može li veliki snijeg stvoriti opterećenja koja utiču na stabilnost građevine?	NE



Naručilatelj:	Projekt:	Broj Zahtjeva:	Datum izrade
Elektroprenos - Elektroprijenos BiH a.d. Banja Luka	DV 110 kV Rama/Prozor - Uskoplje/Gornji Vakuf	01-2-150-VIII/22	Srpanj, 2022.

Štete smrzavanja i odmrzavanja	Je li predloženi projekt u opasnosti od oštećenja smrzavanja i odmrzavanja (npr. ključni infrastrukturni projekti)?	NE
	Može li projekt biti pogođen topljenjem trajnog leda?	NE



<b>Naručitelj:</b>	<b>Projekt:</b>	<b>Broj Zahtjeva:</b>	<b>Datum izrade</b>
Elektroprenos - Elektroprijenos BiH a.d. Banja Luka	DV 110 kV Rama/Prozor - Uskoplje/Gornji Vakuf	01-2-150-VIII/22	Srpanj, 2022.

## F. PRILOZI



Naručilelj:	Projekt:	Broj Zahtjeva:	Datum izrade
Elektroprenos - Elektroprijenos BiH a.d. Banja Luka	DV 110 kV Rama/Prozor - Uskoplje/Gornji Vakuf	01-2-150-VIII/22	Srpanj, 2022.

## PRILOG 1

Aktualni izvod iz sudskog registra




**Ministarstvo pravde Bosne i Hercegovine, Sarajevo Trg BiH 1.**

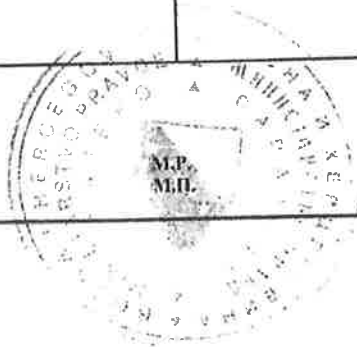
(naziv i sjedište Ministarstva)  
(назив и сједиште Министарства)

Na zahtjev "Elektroprenos Bosne i Hercegovine" akcionarsko društvo Banja Luka - "Elektroprijenos Bosne i Hercegovine" akcionarsko društvo Banja Luka, Ulica Marije Bursać broj 7a, 78000 Banja Luka u predmetu izdavanja Izvoda iz registra, a na osnovu člana 28. Pravilnika o načinu vođenja registra pravnih lica/osoba koje osnivaju institucije Bosne i Hercegovine ("Službeni glasnik BiH", broj: 5/05 i 37/13) **iz d a j e s e**  
у предмету издавања Извода из регистра, а на основу члана 28. Правилника о начину вођења регистра правних лица/особа које оснивају институције Босне и Херцеговине ("Службени гласник БиХ", број: 5/05 и 37/13) **и з д а ј е с е**

**IZVOD/IZVADAK IZ REGISTRA  
ИЗВОД ИЗ РЕГИСТРА**

U registar ovog Ministarstva upisano je pravno lice/osoba sa slijedećim podacima:  
У регистар овог Министарства уписано је правно лице са сlijедећим подацима:

1.	Naziv i sjedište subjekta upisa Назив и сједиште субјекта уписа	"Elektroprenos Bosne i Hercegovine" akcionarsko društvo Banja Luka - "Elektroprijenos Bosne i Hercegovine" akcionarsko društvo Banja Luka  Banja Luka, ulica Marije Bursać broj 7a
2.	Matični-registarski broj subjekta upisa Матични-регистарски број субјекта уписа	Matični reg.broj: 04
3.	Datum upisa Датум уписа Nadnevak upisa	01.02.2006. godine
4.	Osnovna statutarna djelatnost Основа статутарна дјелатност	50.3
5.	Ime i prezime lica ovlaštenog za zastupanje Име и презиме лица овлашћеног за заступање	Mato Žarić, generalni direktor
Broj: UP09-07-9-2141 21 Datum: 20.9.2021. godine		ПОМОЋНИЦА МИНИСТРА Slavka Alagić 





*Ovo rješenje je pravosnažno  
od 01.02.2006. god.*

Broj: 08-50.3.- 01-4/06  
Datum: 01.02.2006.godine

PRIJEPIS

*Jerajević 01.02.2006. g.*  
*Jerajević*

Ministarstvo pravde Bosne i Hercegovine, rješavajući po zahtjevu "Elektroprenosa Bosne i Hercegovine" akcionarsko društvo Banja Luka - "Elektroprijenos Bosne i Hercegovine" akcionarsko društvo Banja Luka, ulica Marije Bursač broj 7a, Banja Luka, za upis u Registar pravnih lica Bosne i Hercegovine, a na osnovu člana 8., stav 1. i 11. stav 1. i 3. Zakona o registraciji pravnih lica koja osnivaju institucije Bosne i Hercegovine ("Službeni glasnik BiH", broj 37/03), te člana 18. st. 1., 2. i 3. Pravilnika o načinu vođenja Registra pravnih lica Bosne i Hercegovine ("Službeni glasnik BiH", broj 5/05), donosi

### RJEŠENJE

1. Upisuje se u Registar pravnih lica Bosne i Hercegovine, koji se vodi kod Ministarstva pravde Bosne i Hercegovine, subjekt upisa:

**"Elektroprenos Bosne i Hercegovine" akcionarsko društvo Banja Luka -  
"Elektroprijenos Bosne i Hercegovine" akcionarsko društvo Banja Luka**

2. Osnovni podaci o subjektu upisa, koji su upisani u Registar pravnih lica Bosne i Hercegovine, sadržani su u evidencijskim listovima broj 1, 2, 3, 4, 5, 7, 8, i 9 koji se nalaze uz ovo rješenje i čine njegov sastavni dio.
3. Matični registarski broj subjekta upisa 04
4. Klasifikacioni broj 50.3
5. Datum upisa: 01.02.2006.godine.
6. Subjekt upisa obavezan je podnijeti zahtjev ovom Ministarstvu za upis svake izmjene podataka u Registru subjekta upisa, u roku od 15 dana od dana nastupanja promjene.
7. Oglas o upisu podataka iz Registra subjekta upisa objaviće se u "Službenom glasniku BiH".

### O b r a z l o ž e n j e

"Elektroprenos Bosne i Hercegovine" akcionarsko društvo Banja Luka - "Elektroprijenos Bosne i Hercegovine" akcionarsko društvo Banja Luka, ulica Marije Bursač broj 7a, Banja Luka, podnio je zahtjev ovom Ministarstvu, dana 20.01.2006.godine, za upis u Registar pravnih lica Bosne i Hercegovine.

Uz zahtjev je priložena sva potrebna dokumentacija: Statut, Odluka o imenovanju Upravnog odbora od 12.04.2005. godine, Odluka o imenovanju Generalnog direktora broj UO-4-2105, Odluka o imenovanju direktora operativnih područja broj UO/NČ-2/06 i ovjeren potpis lica ovlaštenog za zastupanje.

Uvidom u priloženu dokumentaciju utvrđeno je da su ispunjeni svi zakonski uslovi za upis subjekta upisa u Registar pravnih lica Bosne i Hercegovine, pa je odlučeno kao u dispozitivu Rješenja.

POTVRDA:

Da je ovaj prijepis Rješenja, broj: 08.50.3.-01-4/06 od 01.02.2006. godine. godine vjeran originalu, koji je napisan kompjuterski, na kojem nije bilo oštećenja i sadrži 1 (jednu) stranicu, a nalazi se u Registru udruženja i fondacija Ministarstva pravde Bosne i Hercegovine, tvrdi i ovjerava:

Broj: 09-07-1-2811/21

Sarajevo, 14.12.2021. godine



POMOĆNICA MINISTRA

Slavka Alagić



POTVRDA:

Da je ovaj prijepis Rješenja, broj: 08.50.3.-01-4/06 od 01.02.2006. godine. godine vjeran originalu, koji je napisan kompjuterski, na kojem nije bilo oštećenja i sadrži 1 (jednu) stranicu, a nalazi se u Registru udruženja i fondacija Ministarstva pravde Bosne i Hercegovine, tvrdi i ovjerava:

Broj: 09-07-1-2811/21

Sarajevo, 14.12.2021. godine



POMOĆNICA MINISTRA

Slavka Alagić




Република Српска  
Град Бања Лука  
Градски управни одбор

Одлука о избору уредника

Број: 1555 / 14-02-2022

Одлука о избору уредника  
у складу са чланом 13. став 3. Закона о локалној самоуправи  
од 30. марта 2007. године (Сл. гласник РС, бр. 60/07 и 105/08)



<i>Naručilj:</i>	<i>Projekt:</i>	<i>Broj Zahtjeva:</i>	<i>Datum izrade</i>
<i>Elektroprenos - Elektroprijenos BiH a.d. Banja Luka</i>	<i>DV 110 kV Rama/Prozor - Uskoplje/Gornji Vakuf</i>	<i>01-2-150-VIII/22</i>	<i>Srpanj, 2022.</i>

## **PRILOG 2**

Isječak iz Prostornog plana općine Prozor/Rama

Isječak iz Prostornog plana općine Gornji Vakuf/Uskoplje



*Bosna i Hercegovina*  
*Federacija Bosne i Hercegovine*  
*Hercegovačko-neretvanska županija/kanton*  
**OPĆINA PROZOR-RAMA**

**Služba za prostorno uređenje, komunalne djelatnosti,  
imovinsko pravne poslove i katastar nekretnina**

Prozor-Rama, Kralja Tomislava bb, tel./fax.: +387 36 771 910; 771 342; e-mail: opcvijece.prozor-rama@tel.net.ba

Broj: 03/1-25-253/18

Datum, 05.02.2018. godine

Elektroprenos BiH  
Operativno područje Mostar

Bleiburških žrtava bb  
76000 Mostar

**PREDMET: Dostava izvoda iz Prostornog plana općine Prozor-Rama**

**U prilogu akta dostavljamo Vam izvod iz Prostornog plana općine Prozor-Rama.**

**Lokalitet: dalekovoda 110 kV Prozor-Rama—Gornji Vakuf-Uskoplje**

S poštovanjem!

Dostaviti:

- Naslovu
- Dosje
- Pismohrana



**POMOĆNIK NAČELNIKA**  
Ivica Tomić dipl. ing.građ.

*Bosna i Hercegovina  
Federacija Bosne i Hercegovine  
Hercegovačko-neretvanska županija/kanton*

**OPĆINA PROZOR-RAMA**

**Služba za prostorno uređenje, komunalne djelatnosti,  
imovinsko pravne poslove i katastar nekretnina**

Prozor-Rama, Kralja Tomislava bb, tel./fax.: +387 36 771 910; 771 342; e-mail: opcvijece.prozor-rama@tel.net.ba

**IZVOD  
IZ PROSTORNOG PLANA OPĆINE PROZOR-RAMA  
ZA VREMENSKI PERIOD OD 2010. DO 2020. GODINE**

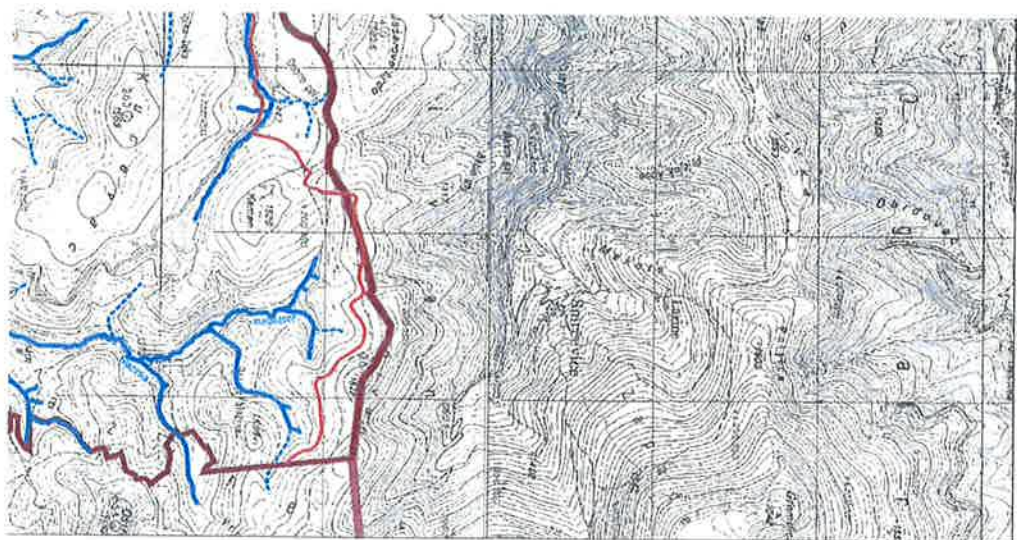
**Lokalitet: dalekovoda 110 kV Prozor-Rama—Gornji Vakuf-Uskoplje**

Usvojen na sjednici Općinskog Vijeća Općine Prozor-Rama 21.10.2015. godine  
objavljen u („Službenom glasniku Općine Prozor-Rama broj 5/15“)


# PROSTORNI PLAN OPĆINA PROZOR - RAMA

## 5. ENERGETIKA I TELEKOMUNIKACIJE

### 1 : 25 000



**GRANICE**  
**TERITORIJALNE I STATISTIČKE**  
**GRANICE**

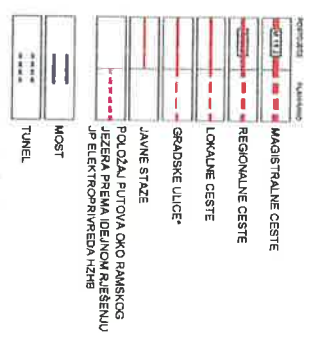


**ZONE NASELJENIH MJESTA**

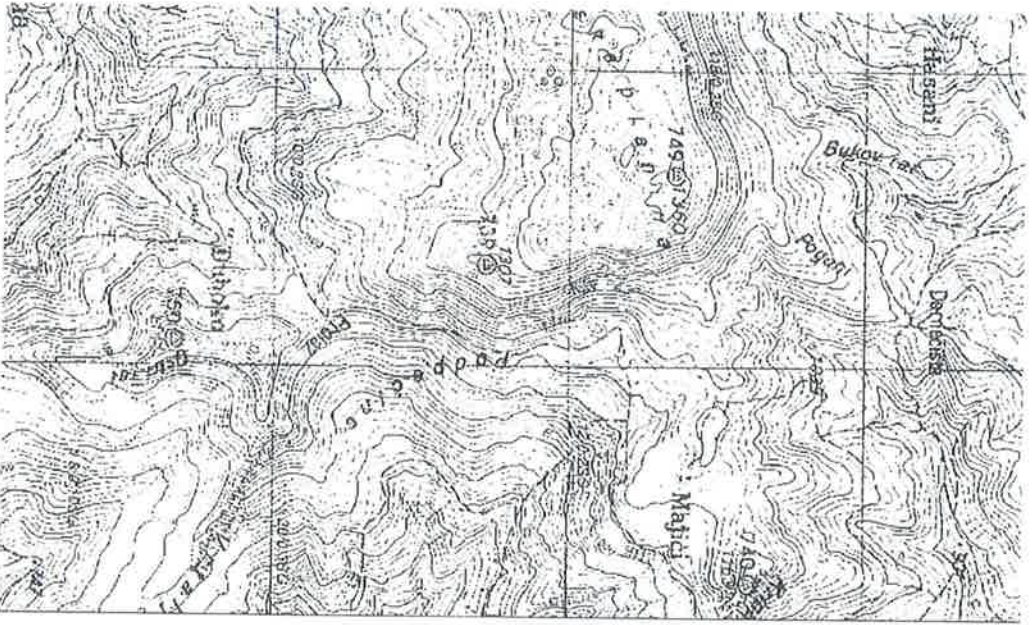


**PROSTORI I PLOŠTINE ZA  
RAZVOJ I UREĐENJE  
NASELJA**

**PROMET**  
**CESTOVNI PROMET**



\* NAPOMENA: Gradske ulice nisu prikazane grafički jer nisu predmet Prostornog plana, već planova nižeg ranga.



ON DOUBRELEVENIMI NOVOCESUNJIMA

**PRUENOS**

POSTOJEĆE	PLANIRANO

TRASE 220kV VODOVA  
 TRASE 110kV VODOVA  
 TRASA 110kV RADI POD  
 NAPONOM 35 kV  
 TS 110/35/10 kV

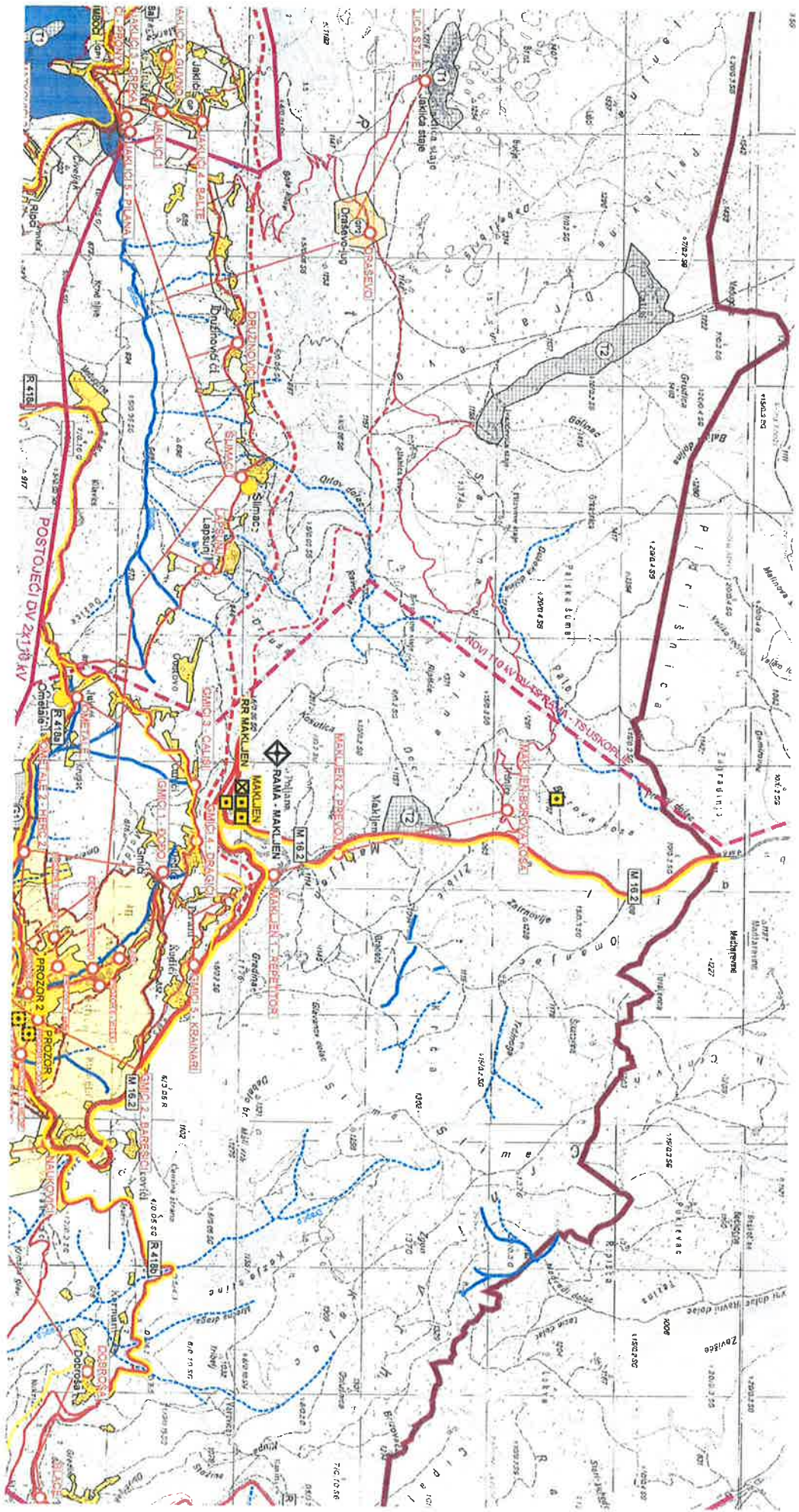
**DISTRIBUCIJA**

POSTOJEĆE	PLANIRANO

TRASE 35 (20) kV  
 TRASE 10 (20) kV  
 TS 35 kV  
 TS 10 (20) kV

**TELEKOMUNIKACIJSKI KABLI**


RADIO RELEJNA POSTAJA  
 BAZNA POSTAJA  
 LOKALNA RADIO I TV POSTAJA  
 ODAŠILJAČKI I PRETVARAČKI  
 OBJEKTI







Naručilatelj:	Projekt:	Broj Zahtjeva:	Datum izrade
Elektroprenos - Elektroprijenos BiH a.d. Banja Luka	DV 110 kV Rama/Prozor - Uskoplje/Gornji Vakuf	01-2-150-VIII/22	Srpanj, 2022.

## PRILOG 3

Prikaz planirane trase dalekovoda



<i>Naručilelj:</i>	<i>Projekt:</i>	<i>Broj Zahtjeva:</i>	<i>Datum izrade</i>
<i>Elektroprenos - Elektroprijenos BiH a.d. Banja Luka</i>	<i>DV 110 kV Rama/Prozor - Uskoplje/Gornji Vakuf</i>	<i>01-2-150-VIII/22</i>	<i>Srpanj, 2022.</i>

## **PRILOG 4**

Izjava o istinitosti i točnosti podataka





**ELEKTROPRIJENOS BiH**  
**ЕЛЕКТРОПРЕНОС БИХ**  
Operativno područje Mostar

Broj: 08-11521/2022  
Datum: 12.7.2022. god.

Federacija Bosne i Hercegovine  
Federalno ministarstvo okoliša i turizma  
Hamdije Čemerlića br. 2, 71000 Sarajevo

**Predmet: Ovjerena izjava o istinitosti i točnosti podataka za prethodnu procjenu utjecaja na okoliš dalekovoda DV 110 kV Rama/Prozor – Uskoplje/Gornji Vakuf**

Ja, Ivica Vučić, kao ovlašteno lice **Elektroprijenosa BiH, Operativno područje Mostar**, pod moralnom materijalnom i krivičnom odgovornošću, a na osnovu člana 5. stav (4) Uredbe o projektima za koje je potrebna procjena uticaja na okoliš o projektima i projektima za koje se odlučuje o potrebi procjene uticaja na okoliš, dajem sljedeću:

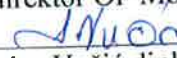
#### **Izjavu**

kojom potvrđujem da su svi podaci sadržani u Zahtjevu za prethodnu procjenu utjecaja na okoliš dalekovoda DV 110 kV Rama/Prozor – Uskoplje/Gornji Vakuf istiniti, točni i potpuni, što se utvrđuje na osnovu dokaza priloženih uz zahtjev.

Ujedno izjavljujem da nemam primjedbu na zahtjeve Federalnog ministarstva okoliša i turizma za kopiranje zahtjeva zbog informiranja javnosti.

Datum: 12.7.2022. godine

direktor OP Mostar

  
Ivica Vučić dipl.ing.el.



"Elektroprenos Bosne i Hercegovine" a.d. Banja Luka  
Operativno područje Mostar  
88000 Mostar, Bleiburških žrtava bb,  
Terenske jedinice: Mostar i Trebinje  
Tel. +387 36 326 023, Fax: +387 36 316 531

IB: 402369530009  
MB: 11001416  
BR: 08-50.3.-01-4/06  
Ministarstvo pravde BiH  
Sarajevo

Korisničke banke i brojevi računa:  
UniCredit Bank d.d. Mostar  
Broj računa: 3381302247317638  
Raiffeisen bank d.d. BH Mostar  
Broj računa: 1610200040780062

Naručilatelj:	Projekt:	Broj Zahtjeva:	Datum izrade
Elektroprenos - Elektroprijenos BiH a.d. Banja Luka	DV 110 kV Rama/Prozor - Uskoplje/Gornji Vakuf	01-2-150-VII/22	Srpanj, 2022.

## PRILOG 5

Zemljišnoknjižni izvadci



Katastarska općina: SP\_GORNJI VAKUF

## Zemljišnoknjižni izvadak

### A Popisni list

R.br.	Broj parcele	OZNAKA NEKRETNINA	Površina			Primjedba
			ha	a	m <sup>2</sup>	
1.	2087/1	Krmaša;  oranica  0000 17 50	0000	17	50	Vidi A2 list, rbr 1

### B Vlasnički list

R.br.	UPISI	Primjedba
1.	Udio: 1/2 Risek(Ivan) Antun JMB: - Primljeno 12.03.2012. br. 046-0-DN-12-000 411 Na osnovu Rješenja Službe za imovinsko pravne poslove i katastar Općine Gornji Vakuf-Uskoplje br. 06/2-31-1114/11 od 17.02.2012.godine uknjižuje se pravo vlasništva. Provedeno 14.03.2012.godine Zemljišnoknjižni referent: Senad Kaltak	Tip: SUVLASNIŠTVO Adresa: Varaždin, korisnik el.ul.3148. k.o. G.Vakuf
2.	Udio: 1/2 Hadniik rođ. Risek(nn) Katica JMB: - Primljeno 12.03.2012. br. 046-0-DN-12-000 411 Na osnovu Rješenja Službe za imovinsko pravne poslove i katastar Općine Gornji Vakuf-Uskoplje br. 06/2-31-1114/11 od 17.02.2012.godine uknjižuje se pravo vlasništva. Provedeno 14.03.2012.godine Zemljišnoknjižni referent: Senad Kaltak	Tip: SUVLASNIŠTVO Adresa: korisnik el.ul.3148. k.o. G.Vakuf

### C Teretni list

R.br.	UPISI	Iznos (KM)	Primjedba
1.	Nema tereta		

Potpis zemljišnoknjižnog referenta: 

Katastarska općina: SP\_GORNJI VAKUF

BROJ: *1177-250/18*  
 Zemljišnoknjižni uložak broj: 353

## Zemljišnoknjižni izvadak

### A Popisni list

Ostali upisi u ovom listu su ispušteni.

R.br.	Broj parcele	OZNAKA NEKRETNINA	Površina			Primjedba
			ha	a	m <sup>2</sup>	
2.	2330/10	Zgon;  oranica  0000 25 65	0000	25	65	preuzeto dana 02.10.2006. iz zk. ul. 3338. iste katastarske općine

### B Vlasnički list

R.br.	UPISI	Primjedba
2.	<p>Udio: 1/24                      Zeko(Pavo) Ivica                      JMB: -</p> <p>Tip: Suvlasništvo                      Adresa: GORNJI VAKUF/USKOPLJE, NEPOZNATA bb                      korisnik u el.ul.br.1595 i 3849., 4167, 4251, 4370,                      4374, 4387 k.o.G.Vakuf</p> <p>Primljeno: 04.10.2006 godine Dn: 1160/06                      Na osnovu rješenja Općine Gornji Vakuf, broj: 06/1-31-1182/06 od 19.06.2006 godine, a u vezi čl. 39 ZOGZ (Sl. Novine F BiH broj:25/03) briše se valjanost upisa pod B/1 /državna svojina/ i uknjižuje pravo vlasništva</p>	
4.	<p>Udio: 1/9                      Muftić rođj. Čalkić(NN) Fatima                      JMB: -</p> <p>Tip: Suvlasništvo                      Adresa: GORNJI VAKUF/USKOPLJE, NEPOZNATA bb -                      korisnik u el. ul. 4370, 4374, 4387 ko G.Vakuf</p> <p>Primljeno: 04.10.2006 godine Dn: 1160/06                      Na osnovu rješenja Općine Gornji Vakuf, broj: 06/1-31-1182/06 od 19.06.2006 godine, a u vezi čl. 39 ZOGZ (Sl. Novine F BiH broj:25/03) briše se valjanost upisa pod B/1 /državna svojina/ i uknjižuje pravo vlasništva</p>	
5.	<p>Udio: 1/72                      Muftić rođj. Zalmović(NN) Fatima                      JMB: -</p> <p>Tip: Suvlasništvo                      Adresa: GORNJI VAKUF/USKOPLJE, NEPOZNATA bb                      korisnik u el.ul.br.1595, kor.el.ul.3606, 4251, 4370,                      4374, 4387 k.o. G.Vakuf</p> <p>Primljeno: 04.10.2006 godine Dn: 1160/06                      Na osnovu rješenja Općine Gornji Vakuf, broj: 06/1-31-1182/06 od 19.06.2006 godine, a u vezi čl. 39 ZOGZ (Sl. Novine F BiH broj:25/03) briše se valjanost upisa pod B/1 /državna svojina/ i uknjižuje pravo vlasništva</p>	
6.	<p>Udio: 1/18                      Muftić(Salih) Mina                      JMB: -</p> <p>Tip: Suvlasništvo                      Adresa: GORNJI VAKUF/USKOPLJE, NEPOZNATA bb                      korisnik u el.ul.br. 1595,4167, kor.el.ul.3606, 3721,                      3849, 4251, 4370, 4374, 4387., 5306. k.o. G.Vakuf</p> <p>Primljeno: 04.10.2006 godine Dn: 1160/06                      Na osnovu rješenja Općine Gornji Vakuf, broj: 06/1-31-1182/06 od 19.06.2006 godine, a u vezi čl. 39 ZOGZ (Sl. Novine F BiH broj:25/03) briše se valjanost upisa pod B/1 /državna svojina/ i uknjižuje pravo vlasništva</p>	

R.br.	UPISI	Primjedba
7.	<p>Udio:275/972 Kapić rođj. Muftić(NN) Hajra JMB: -</p> <p>Tip: Suvlasništvo Adresa: GORNJI VAKUF/USKOPLJE,NEPOZNATA bb korisnik u el.ul.br.1595,3721, 3849, 4167, 4251, 4370, 4374, 4387 k.o. Gornji Vakuf</p> <p>Primljeno: 04.10.2006 godine Dn: 1160/06 Na osnovu rješenja Općine Gornji Vakuf, broj: 06/1-31-1182/06 od 19.06.2006 godine , a u vezi čl. 39 ZOGZ (Sl. Novine F BiH broj:25/03) briše se valjanost upisa pod B/1 /državna svojina/ i uknjižuje pravo vlasništva</p>	
8.	<p>Udio:43/324 Muftić(Abdulah) Nevzeta JMB: -</p> <p>Tip: Suvlasništvo Adresa: GORNJI VAKUF/USKOPLJE,NEPOZNATA bb korisnik u el.ul.br.1595, 4251, 4370, 4374, 4387 ko G.Vakuf</p> <p>Primljeno: 04.10.2006 godine Dn: 1160/06 Na osnovu rješenja Općine Gornji Vakuf, broj: 06/1-31-1182/06 od 19.06.2006 godine , a u vezi čl. 39 ZOGZ (Sl. Novine F BiH broj:25/03) briše se valjanost upisa pod B/1 /državna svojina/ i uknjižuje pravo vlasništva</p>	
9.	<p>Udio:203/11664 Đikić rođj. Tustonjić(NN) Klara JMB: -</p> <p>Tip: Suvlasništvo Adresa: GORNJI VAKUF/USKOPLJE,NEPOZNATA bb korisnik u el.ul.br.1595,Korisnik u C listu el.ul. 2573, 4251, 4370, 4374, 4387, 4495 k.o. Gornji Vakuf</p> <p>Primljeno: 04.10.2006 godine Dn: 1160/06 Na osnovu rješenja Općine Gornji Vakuf, broj: 06/1-31-1182/06 od 19.06.2006 godine , a u vezi čl. 39 ZOGZ (Sl. Novine F BiH broj:25/03) briše se valjanost upisa pod B/1 /državna svojina/ i uknjižuje pravo vlasništva</p>	
11.	<p>Udio:203/11664 Đikić(Jozo) Vitomir JMB: -</p> <p>Tip: Suvlasništvo Adresa: GORNJI VAKUF/USKOPLJE,NEPOZNATA ,bb korisnik u el.ul.br.1595,3849, Korisnik u C listu el. ul. 2573, 4370 k.o. Gornji Vakuf,kor.u el.ul.br.3314, 4251, 4374, 4387, 4495 k.o.G.Vakuf</p> <p>Primljeno: 04.10.2006 godine Dn: 1160/06 Na osnovu rješenja Općine Gornji Vakuf, broj: 06/1-31-1182/06 od 19.06.2006 godine , a u vezi čl. 39 ZOGZ (Sl. Novine F BiH broj:25/03) briše se valjanost upisa pod B/1 /državna svojina/ i uknjižuje pravo vlasništva</p>	
12.	<p>Udio:203/11664 Đikić(Jozo) Vjekoslav JMB: 1101941191988</p> <p>Tip: Suvlasništvo Adresa: Gornji Vakuf-Uskoplje, Stjepana Radića bb, korisnik u el.ul.br.1595,3849,4167,4874, 4370, 4374, 4387, 2573, 4251, 4495 k.o. Gornji Vakuf,</p> <p>Primljeno: 04.10.2006 godine Dn: 1160/06 Na osnovu rješenja Općine Gornji Vakuf, broj: 06/1-31-1182/06 od 19.06.2006 godine , a u vezi čl. 39 ZOGZ (Sl. Novine F BiH broj:25/03) briše se valjanost upisa pod B/1 /državna svojina/ i uknjižuje pravo vlasništva</p>	
13.	<p>Udio:23/576 Arežina rođj. Matišić(NN) Ivka JMB: -</p> <p>Tip: Suvlasništvo Adresa: GORNJI VAKUF/USKOPLJE,NEPOZNATA bb</p> <p>Primljeno: 04.10.2006 godine Dn: 1160/06 Na osnovu rješenja Općine Gornji Vakuf, broj: 06/1-31-1182/06 od 19.06.2006 godine , a u vezi čl. 39 ZOGZ (Sl. Novine F BiH broj:25/03) briše se valjanost upisa pod B/1 /državna svojina/ i uknjižuje pravo vlasništva</p>	
14.	<p>Udio:46/756 Arežina(Nikole) Nikola JMB: -</p> <p>Tip: Suvlasništvo Adresa: GORNJI VAKUF/USKOPLJE,NEPOZNATA bb</p> <p>Primljeno: 04.10.2006 godine Dn: 1160/06 Na osnovu rješenja Općine Gornji Vakuf, broj: 06/1-31-1182/06 od 19.06.2006 godine , a u vezi čl. 39 ZOGZ (Sl. Novine F BiH broj:25/03) briše se valjanost upisa pod B/1 /državna svojina/ i uknjižuje pravo vlasništva</p>	
15.	<p>Udio:23/576 Dolić rođj. Arežina(NN) Marija JMB: -</p> <p>Tip: Suvlasništvo Adresa: GORNJI VAKUF/USKOPLJE,NEPOZNATA bb</p> <p>Primljeno: 04.10.2006 godine Dn: 1160/06 Na osnovu rješenja Općine Gornji Vakuf, broj: 06/1-31-1182/06 od 19.06.2006 godine , a u vezi čl. 39 ZOGZ (Sl. Novine F BiH broj:25/03) briše se valjanost upisa pod B/1 /državna svojina/ i uknjižuje pravo vlasništva</p>	
16.	<p>Udio:23/576 Grubeša rođj. Arežina(NN) Milka JMB: -</p> <p>Tip: Suvlasništvo Adresa: GORNJI VAKUF/USKOPLJE,NEPOZNATA bb</p> <p>Primljeno: 04.10.2006 godine Dn: 1160/06 Na osnovu rješenja Općine Gornji Vakuf, broj: 06/1-31-1182/06 od 19.06.2006 godine , a u vezi čl. 39 ZOGZ (Sl. Novine F BiH broj:25/03) briše se valjanost upisa pod B/1 /državna svojina/ i uknjižuje pravo vlasništva</p>	

R. br.	UPISI	Primjedba
17.	<p>Udio:23/576  Arežina(Nikola) Kata  JMB: -  Primljeno: 04.10.2006 godine Dn: 1160/06  Na osnovu rješenja Općine Gornji Vakuf, broj: 06/1-31-1182/06 od 19.06.2006 godine , a u vezi čl. 39 ZOGZ (Sl. Novine F BiH broj:25/03) briše se valjanost upisa pod B/1 /državna svojina/ i uknjižuje pravo vlasništva</p>	<p>Tip: Suvlasništvo  Adresa: GORNJI VAKUF/USKOPLJE,NEPOZNATA bb</p>
18.	<p>Udio:23/576  Arežina(Nikola) Blažen  JMB: -  Primljeno: 04.10.2006 godine Dn: 1160/06  Na osnovu rješenja Općine Gornji Vakuf, broj: 06/1-31-1182/06 od 19.06.2006 godine , a u vezi čl. 39 ZOGZ (Sl. Novine F BiH broj:25/03) briše se valjanost upisa pod B/1 /državna svojina/ i uknjižuje pravo vlasništva</p>	<p>Tip: Suvlasništvo  Adresa: GORNJI VAKUF/USKOPLJE,NEPOZNATA bb</p>
19.	<p>Udio:1/96  Bošnjak(Marko) Janja  JMB: -  Primljeno 25.05.2012. Dn: 921/12  Na osnovu rješenja o nasljeđivanju Općinskog suda u Bugojnu br. 46 0 O 026278 11 O od 12.04.2012.godine uknjižuje se pravo vlasništva.  Provedeno 25.05.2012.godine  Zemljišnoknjižni referent: Senad Kaltak</p>	<p>Tip: Suvlasništvo  Adresa: RH, Sesvete, ul, Trsatska br. 8</p>
20.	<p>Udio:1/96  Jurina(Marko) Branka rođ. Bošnjak  JMB: -  Primljeno 25.05.2012. Dn: 921/12  Na osnovu rješenja o nasljeđivanju Općinskog suda u Bugojnu br. 46 0 O 026278 11 O od 12.04.2012.godine uknjižuje se pravo vlasništva.  Provedeno 25.05.2012.godine  Zemljišnoknjižni referent: Senad Kaltak</p>	<p>Tip: Suvlasništvo  Adresa: Gornji Vakuf-Uskoplje, fra Anđela Zvizdovića bb</p>
21.	<p>Udio:1/96  Jagodić(Marko) Bosa rođ. Bošnjak  JMB: 2210959196976  Primljeno 25.05.2012. Dn: 921/12  Na osnovu rješenja o nasljeđivanju Općinskog suda u Bugojnu br. 46 0 O 026278 11 O od 12.04.2012.godine uknjižuje se pravo vlasništva.  Provedeno 25.05.2012.godine  Zemljišnoknjižni referent: Senad Kaltak</p>	<p>Tip: Suvlasništvo  Adresa: Banja Luka, ul. Dragana Bubića br. 23 B</p>
22.	<p>Udio:1/192  Bošnjak(Ivo) Josip  JMB: -  Primljeno 25.05.2012. Dn: 921/12  Na osnovu rješenja o nasljeđivanju Općinskog suda u Bugojnu br. 46 0 O 026278 11 O od 12.04.2012.godine uknjižuje se pravo vlasništva.  Provedeno 25.05.2012.godine  Zemljišnoknjižni referent: Senad Kaltak</p>	<p>Tip: Suvlasništvo  Adresa: Kupres, ul. Mate Bobana br.10</p>
23.	<p>Udio:1/192  Bošnjak(Ivo) Lucija  JMB: 1410972196980  Primljeno 25.05.2012. Dn: 921/12  Na osnovu rješenja o nasljeđivanju Općinskog suda u Bugojnu br. 46 0 O 026278 11 O od 12.04.2012.godine uknjižuje se pravo vlasništva.  Provedeno 25.05.2012.godine  Zemljišnoknjižni referent: Senad Kaltak</p>	<p>Tip: Suvlasništvo  Adresa: Kupres, ul. Mate Bobana br.10</p>
24.	<p>Udio:609/23328  Đikić(Zvonko) Mirjana  JMB: 1910966196971  Primljeno:20.06.2012 Dn:1092/12  Na osnovu rješenja o nasljeđivanju Općineskog suda u Bugojnu, broj:46 0 O 035493 12 O od 19.06. 2012 godine uknjižuje se pravo vlasništva</p>	<p>Tip: Suvlasništvo  Adresa: Rovinj, Funtana 2A R Hrvatska, korisnik u C listu zk.ul.3039 i 4495 k.o. SP_Gornji Vakuf</p>



R.br.	UPISI	Primjedba
25.	Udio:609/23328 Šelimber(Zvonko) Jadranka rođj. Đikić JMB: 2206962196971  Tip: Suvlasništvo Adresa: Zagreb ul. Hrvatskog proljeća 38 R. Hrvatska, korisnik u C listu zk.ul.3039 i 4495 k.o. SP_Gornji Vakuf  Primljeno:20.06.2012 Dn:1092/12 Na osnovu rješenja o nasljeđivanju Općinskog suda u Bugojnu, broj:46 0 O 035493 12 O od 19.06. 2012 godine uknjižuje se pravo vlasništva Provedeno:21.06.2012 godine Zemljišnoknjižni referent:Bedrija Hajlaković	

**C**  
**Teretni list**

R.br.	UPISI	Iznos (KM)	Primjedba
1.	Nema tereta		

Potpis zemljišnoknjižnog referenta: 

BROJ: *5145*  
Zemljišnoknjižni uložak broj: 5145

Katastarska općina: SP\_GORNJI VAKUF

## Zemljišnoknjižni izvadak

### A Popisni list

R.br.	Broj parcele	OZNAKA NEKRETNINA	Površina			Primjedba
			ha	a	m <sup>2</sup>	
1.	2079/1	Zgonić; oranica 0000 16 70	0000	16	70	preuzeto 22.03.2010. iz zk.ul. 4764. iste k.o.

### B Vlasnički list

R.br.	UPISI	Primjedba
1.	Udio: 1/6 Šain rođ. Bošnjak(nn) Mara JMB: - Primljeno 14.05.2004. Dn.159/04 Na osnovu rješenja Općine G.Vakuf-Uskoplje br. 06/2-31-1020/04 od 30.04.2004. uknjiženo je pravo vlasništva.	Tip: SUVLASNIŠTVO Adresa: G.Vakuf - Uskoplje, Bajmak preuzeto 22.03.2010. iz zk.ul. 4764. iste k.o.
2.	Udio: 1/6 Jurleta rođ. Bošnjak(nn) Delfa JMB: - Primljeno 14.05.2004. Dn.159/04 Na osnovu rješenja Općine G.Vakuf-Uskoplje br. 06/2-31-1020/04 od 30.04.2004. uknjiženo je pravo vlasništva.	Tip: SUVLASNIŠTVO Adresa: G.Vakuf - Uskoplje, Hrasnica preuzeto 22.03.2010. iz zk.ul. 4764. iste k.o.
3.	Udio: 2/3 Bošnjak(David) Ilija JMB: - Primljeno 14.05.2004. Dn.159/04 Na osnovu rješenja Općine G.Vakuf-Uskoplje br. 06/2-31-1020/04 od 30.04.2004. uknjiženo je pravo vlasništva.	Tip: SUVLASNIŠTVO Adresa: G.Vakuf - Uskoplje, Podgrađe preuzeto 22.03.2010. iz zk.ul. 4764. iste k.o.

### C Teretni list

R.br.	UPISI	Iznos (KM)	Primjedba
1.	Nema tereta		

Potpis zemljišnoknjižnog referenta: \_\_\_\_\_



BROJ: *off 862/18*  
Zemljišnoknjižni uložak broj: 579

Katastarska općina: SP\_GORNJI VAKUF

## Zemljišnoknjižni izvadak

### A Popisni list

R.br.	Broj parcele	OZNAKA NEKRETNINA	Površina			Primjedba
			ha	a	m <sup>2</sup>	
1.	2086/1	Kumoša; njiva 0000 15 20	0000	15	20	Vidi A2 list, rbr 1

### B Vlasnički list

R.br.	UPISI	Primjedba
2.	Udio:1/1 ZEKO(Jozo) ANTO JMB: 0101971191970 Tip:VLASNIŠTVO Adresa: G.Vakuf-Uskoplje, Paloč bb. Primljeno:25.09.2008. Dnevnik:1711/08 Na osnovu Kupoprodajnog ugovora notarski obrađenog OPU:1983/08 od 18.09.2008. uknjižuje se pravo vlasništva Provedeno:25.09.2008. Zemljišnoknjižni referent:Mileva Ivičić	

### C Teretni list

R.br.	UPISI	Iznos (KM)	Primjedba
1.	Nema tereta		

Potpis zemljišnoknjižnog referenta:



Katastarska općina: SP\_GORNJI VAKUF

BROJ: *NAF 263/18*  
 Zemljišnoknjižni uložak broj: 2849

## Zemljišnoknjižni izvadak

### A Popisni list

R.br.	Broj parcele	OZNAKA NEKRETNINA	Površina			Primjedba
			ha	a	m <sup>2</sup>	
1.	2082/1	Kumaša;  oranica  0000 22 50	0000	22	50	Preuzeto:19.02.2010. iz zk.ul.855 iste k.o.

### B Vlasnički list

R.br.	UPISI	Primjedba
1.	Udio:1/1 DRŽAVA ID: - Primljeno:11.01.1988. Dn:65/88 Na osnovu odluke So-e G.Vakuf, br.01-023-26/76 od 29.03.1976.godine, uknjiženo je pravo vlasništva.	Tip:VLASNIŠTVO Adresa: Bosna i Hercegovina Preuzeto:18.02.2010. iz zk.ul.855 iste k.o.

### C Teretni list

R.br.	UPISI	Iznos (KM)	Primjedba
1.	Primljeno:16.12.1996. Dn:22/96 Na osnovu rješenja o nasljeđivanju Osnovnog suda Bugojno O-8/96 od 10.06.1996. godine uknjiženo je pravo korištenja u korist: Kate Matijanić rođ. Landikušić sa 1/8 raniji vlasnik ostaje nosilac prava korištenja do preuzimanja tog zemljišta od strane So-e G.Vakuf.		Preuzeto:19.02.2010. iz zk.ul.855 k.o.
2.	Primljeno:16.12.1996. Dn:22/96 Na osnovu rješenja o nasljeđivanju Osnovnog suda Bugojno O-8/96 od 10.06.1996. godine uknjiženo je pravo korištenja u korist: Branke Jurina rođ. Matijanić sa 1/8 raniji vlasnik ostaje nosilac prava korištenja do preuzimanja tog zemljišta od strane So-e G.Vakuf.		Preuzeto:19.02.2010. iz zk.ul.855 k.o.
3.	Primljeno:16.12.1996. Dn:22/96 Na osnovu rješenja o nasljeđivanju Osnovnog suda Bugojno O-8/96 od 10.06.1996. godine uknjiženo je pravo korištenja u korist: Nade Matijanić Stipe sa 1/8 raniji vlasnik ostaje nosilac prava korištenja do preuzimanja tog zemljišta od strane So-e G.Vakuf.		Preuzeto:19.02.2010. iz zk.ul.855 k.o.
4.	Primljeno:16.12.1996. Dn:22/96 Na osnovu rješenja o nasljeđivanju Osnovnog suda Bugojno O-8/96 od 10.06.1996. godine uknjiženo je pravo korištenja u korist: Zvonimira Matijanić Stipe sa 1/8 raniji vlasnik ostaje nosilac prava korištenja do preuzimanja tog zemljišta od strane So-e G.Vakuf.		Preuzeto:19.02.2010. iz zk.ul.855 k.o.

R.br.	UPISI	Iznos (KM)	Primjedba
5.	Primljeno:31.07.2000 Dn:100/2000 Na osnovu rješenja o nasljeđivanju Općinskog suda Bugojno O-21/98 od 19.02.1999. godine uknjiženo je pravo korištenja u korist: Davorke Tomas rođ. Ivić iz Bugojna sa 1/4 raniji vlasnik ostaje nosilac prava korištenja do preuzimanja tog zemljišta od strane So-e G.Vakuf.		Preuzeto:19.02.2010. iz zk.ul.855 k.o.
6.	Primljeno:31.07.2000 Dn:100/2000 Na osnovu rješenja o nasljeđivanju Općinskog suda Bugojno O-21/98 od 19.02.1999. godine uknjiženo je pravo korištenja u korist: Petra Ivić iz Bugojna sa 1/4 raniji vlasnik ostaje nosilac prava korištenja do preuzimanja tog zemljišta od strane So-e G.Vakuf.		Preuzeto:19.02.2010. iz zk.ul.855 k.o.

Potpis zemljišnoknjižnog referenta: \_\_\_\_\_



BOSNA I HERCEGOVINA  
FEDERACIJA BOSNE I HERCEGOVINE  
Općinski sud u Bugojnu  
ZEMLJIŠNOKNJIŽNI URED  
12.02.2018 15:03

Katastarska općina: SP\_GORNJI VAKUF

BROJ: *MAP 845/18*  
Zemljišnoknjižni uložak broj: 704

## Zemljišnoknjižni izvadak

### A Popisni list

R.br.	Broj parcele	OZNAKA NEKRETNINA	Površina			Primjedba
			ha	a	m <sup>2</sup>	
1.	2082/4	Nogometno igralište; njiva 0000 34 50	0000	34	50	Vidi A2 list, rbr 1


### B Vlasnički list

R.br.	UPISI	Primjedba
1.	Udio: 1/3 Hadžalić (Hasan) Ibrahim JMB: - Tip: SUVLASNIŠTVO Adresa: BUGOJNO, NEPOZNATA bb, korisnik u el.ul. 4386. k.o. G.Vakuf Primljeno: 22.05.2007. Dnevnik: 792/07 Na osnovu rješenja Službe za imovinsko-pravne poslove i katastar općine G.Vakuf-Uskoplje, broj: 06/1-31-506/07 od 30.04.2007. uknjižuje se pravo vlasništva Provedeno: 29.05.2007. Zemljišnoknjižni referent: Mileva Ivičić	
2.	Udio: 1/3 Hadžalić (Ibrahim) Namik JMB: - Tip: SUVLASNIŠTVO Adresa: BUGOJNO, NEPOZNATA bb, korisnik u el.ul. 4386. k.o. G.Vakuf Primljeno: 22.05.2007. Dnevnik: 792/07 Na osnovu rješenja Službe za imovinsko-pravne poslove i katastar općine G.Vakuf-Uskoplje, broj: 06/1-31-506/07 od 30.04.2007. uknjižuje se pravo vlasništva Provedeno: 29.05.2007. Zemljišnoknjižni referent: Mileva Ivičić	
3.	Udio: 1/3 Hadžalić (Ibrahim) Meliha JMB: - Tip: SUVLASNIŠTVO Adresa: BUGOJNO, NEPOZNATA bb, korisnik u el.ul. 4386. k.o. G.Vakuf Primljeno: 22.05.2007. Dnevnik: 792/07 Na osnovu rješenja Službe za imovinsko-pravne poslove i katastar općine G.Vakuf-Uskoplje, broj: 06/1-31-506/07 od 30.04.2007. uknjižuje se pravo vlasništva Provedeno: 29.05.2007. Zemljišnoknjižni referent: Mileva Ivičić	

C  
Teretni list

R.br.	UPISI	Iznos (KM)	Primjedba
1.	Nema tereta		

Potpis zemljišnoknjižnog referenta:



Katastarska općina: SP\_GORNJI VAKUF

## Zemljišnoknjižni izvadak

### A Popisni list

Ostali upisi u ovom listu su ispušteni.

R.br.	Broj parcele	OZNAKA NEKRETNINA	Površina			Primjedba
			ha	a	m <sup>2</sup>	
1.	2081/3	Kumuša; njiva 0000 12 30	0000	12	30	Vidi A2 list, rbr 1
7.	2082/5	Kumuša; njiva 0000 10 70	0000	10	70	Vidi A2 list, rbr 7

### B Vlasnički list

R.br.	UPISI	Primjedba
4.	Udio:1/1 Šenda(Ivo) Davor JMB: -  Tip:VLASNIŠTVO Adresa: G.Vakuf-Uskopljekorisnik u ul.682,883,886 ,890 ko G.Vakuf  Primljeno: 07.01.2008 godine Dn: 28/08 Na osnovu pravomoćne presude Opinskog suda u Bugojnu, broj: 046-0-P-07-000452 od 09.11.2007 godine uknjižuje se pravo vlasništva Provedeno: 09.01.2008 godine Zemljišnoknjižni referent:Bedrija Hajlaković	

### C Teretni list

R.br.	UPISI	Iznos (KM)	Primjedba
1.	Nema tereta		

Potpis zemljišnoknjižnog referenta: \_\_\_\_\_



BROJ: *018 516 48*  
Zemljišnoknjižni uložak broj: 225

Katastarska općina: SP\_GORNJI VAKUF

## Zemljišnoknjižni izvadak

### A Popisni list

Ostali upisi u ovom listu su ispušteni.


R. br.	Broj parcele	OZNAKA NEKRETNINA	Površina			Primjedba
			ha	a	m <sup>2</sup>	
8.	2126	Zgonić; oranica 0000 33 00	0000	33	00	Vidi A2 rbr. 5 Dn: 2141/16

### B Vlasnički list

R. br.	UPISI	Primjedba
24.	Udio: 1/1 Tirić(Ivica) Hrvoje JMB: - Tip: Suvlasništvo Adresa: G.Vakuf-Uskoplje, nepoznata, korisnik el.ul.902, 2933. k.o. i 5394, 3220. k.o.G.Vakuff Primljeno: 22.08.2016 Dn: 1805/16 Na osnovu pravomoćne presude Općinskog suda Bugojno, broj: 46 0 P 061097 15 P P od 30.06. 2016. Godine uknjižuje se pravo vlasništva. Provedeno: 23.08. 2016 godine Zemljišno-knjižni referent: Bedrija Hajlaković	

### C Teretni list

R. br.	UPISI	Iznos (KM)	Primjedba
1.	Nema tereta		

Potpis zemljišnoknjižnog referenta: 



Katastarska općina: SP\_GORNJI VAKUF

BROJ: 11AF 247/18  
 Zemljišnoknjižni uložak broj: 254

## Zemljišnoknjižni izvadak

### A Popisni list

R.br.	Broj parcele	OZNAKA NEKRETNINA	Površina			Primjedba
			ha	a	m <sup>2</sup>	
3.	2127/2	Zgonić;  oranica  0000 55 78	0000	55	78	Dn-1637/11

### B Vlasnički list

R.br.	UPISI	Primjedba
3.	Udio:1/12 Zeko rođj. Kartalić(N.N.) Ivka JMB: - Pr: 24.05.2006 Dn: 574/06 Na osnovu rješenja Općine G. Vakuf-Uskoplje broj: 06/2-31-73/06 od 20.01.2006 god. brisan je upis pod B/1 (državna svojina) te uknjiženo pravo vlasništva	Tip: Suvlasništvo Adresa: BUGOJNO, NEPOZNATA bb
4.	Udio:1/12 Zeko(Dane) Marija JMB: - Pr: 24.05.2006 Dn: 574/06 Na osnovu rješenja Općine G. Vakuf-Uskoplje broj: 06/2-31-73/06 od 20.01.2006 god. brisan je upis pod B/1 (državna svojina) te uknjiženo pravo vlasništva	Tip: Suvlasništvo Adresa: GORNJI VAKUF/USKOPLJE, NEPOZNATA bb
5.	Udio:1/12 Zeko(Dane) Kata JMB: - Pr: 24.05.2006 Dn: 574/06 Na osnovu rješenja Općine G. Vakuf-Uskoplje broj: 06/2-31-73/06 od 20.01.2006 god. brisan je upis pod B/1 (državna svojina) te uknjiženo pravo vlasništva	Tip: Suvlasništvo Adresa: GORNJI VAKUF/USKOPLJE, NEPOZNATA bb
8.	Udio:1/16 Bošnjak(Jozo) Dragica JMB: - Pr: 24.05.2006 Dn: 574/06 Na osnovu rješenja Općine G. Vakuf-Uskoplje broj: 06/2-31-73/06 od 20.01.2006 god. brisan je upis pod B/1 (državna svojina) te uknjiženo pravo vlasništva	Tip: Suvlasništvo Adresa: GORNJI VAKUF/USKOPLJE, BATUŠA bb
9.	Udio:1/16 Bošnjak(Jozo) Stipo JMB: - Pr: 24.05.2006 Dn: 574/06 Na osnovu rješenja Općine G. Vakuf-Uskoplje broj: 06/2-31-73/06 od 20.01.2006 god. brisan je upis pod B/1 (državna svojina) te uknjiženo pravo vlasništva	Tip: Suvlasništvo Adresa: GORNJI VAKUF/USKOPLJE, BATUŠA bb, korisnik u ul.431 ko G.Vakuf

R.br.	UPISI	Primjedba
10.	<p>Udio:1/32 Ehlizevak(Hasan) Asim JMB: -</p> <p>Pr: 24.05.2006 Dn: 574/06 Na osnovu rješenja Općine G. Vakuf-Uskoplje broj: 06/2-31-73/06 od 20.01.2006 god. brisan je upis pod B/1 (državna svojina) te uknjiženo pravo vlasništva</p>	<p>Tip: Suvlasništvo Adresa: BUGOJNO, NEPOZNATA bb - korisnik u el. ul. 2958, 3037, 3694., 3730,5091 k.o. G.Vakuf</p>
11.	<p>Udio:1/32 Vukojević rodj. Ehlizevak(NN.) Džemila JMB: -</p> <p>Pr: 24.05.2006 Dn: 574/06 Na osnovu rješenja Općine G. Vakuf-Uskoplje broj: 06/2-31-73/06 od 20.01.2006 god. brisan je upis pod B/1 (državna svojina) te uknjiženo pravo vlasništva</p>	<p>Tip: Suvlasništvo Adresa: BUGOJNO, NEPOZNATA bb - korisnik u el. ul. 2958, 3037,3694, 3730,5091 ko G.Vakuf</p>
12.	<p>Udio:1/32 Alibašić rodj. Ehlizevak(N.N.) Amila JMB: -</p> <p>Pr: 24.05.2006 Dn: 574/06 Na osnovu rješenja Općine G. Vakuf-Uskoplje broj: 06/2-31-73/06 od 20.01.2006 god. brisan je upis pod B/1 (državna svojina) te uknjiženo pravo vlasništva</p>	<p>Tip: Suvlasništvo Adresa: TRAVNIK, NEPOZNATA bb - korisnik u el. ul. 2958, 3037, 3694, 3730,5091 ko G.Vakuf</p>
13.	<p>Udio:1/32 Filipović rodj. Ehlizevak(N.N.) Sanija JMB: -</p> <p>Pr: 24.05.2006 Dn: 574/06 Na osnovu rješenja Općine G. Vakuf-Uskoplje broj: 06/2-31-73/06 od 20.01.2006 god. brisan je upis pod B/1 (državna svojina) te uknjiženo pravo vlasništva</p>	<p>Tip: Suvlasništvo Adresa: GORNJI VAKUF/USKOPLJE, NEPOZNATA bb - korisnik u el. ul. 2958, 3037, 3694,3730,5091, 5097 ko G.Vakuf</p>
15.	<p>Udio:1/32 Musa(Ibrahim) Jusuf JMB: -</p> <p>Pr: 24.05.2006 Dn: 574/06 Na osnovu rješenja Općine G. Vakuf-Uskoplje broj: 06/2-31-73/06 od 20.01.2006 god. brisan je upis pod B/1 (državna svojina) te uknjiženo pravo vlasništva</p>	<p>Tip: Suvlasništvo Adresa: GORNJI VAKUF/USKOPLJE, NEPOZNATA bb - korisnik u el. ul. 2958, 3037, 3694, 3730 ko G. Vakuf</p>
16.	<p>Udio:1/64 Salihović rodj. Musa(N.N.) Indira JMB: -</p> <p>Pr: 24.05.2006 Dn: 574/06 Na osnovu rješenja Općine G. Vakuf-Uskoplje broj: 06/2-31-73/06 od 20.01.2006 god. brisan je upis pod B/1 (državna svojina) te uknjiženo pravo vlasništva</p>	<p>Tip: Suvlasništvo Adresa: GORNJI VAKUF/USKOPLJE, NEPOZNATA bb - korisnik u el. ul. 2958, 3037, 3694, 3730.5091 ko G.Vakuf</p>
17.	<p>Udio:1/32 Ehlizevak(Arif) Hilmija JMB: 1009969191998</p> <p>Pr: 24.05.2006 Dn: 574/06 Na osnovu rješenja Općine G. Vakuf-Uskoplje broj: 06/2-31-73/06 od 20.01.2006 god. brisan je upis pod B/1 (državna svojina) te uknjiženo pravo vlasništva</p>	<p>Tip: Suvlasništvo Adresa: GORNJI VAKUF/USKOPLJE, Vrbaska bb. - korisnik u el. ul. 2958 , 3037, 3694,3730,5091, ko G.Vakuf</p>
18.	<p>Udio:1/32 Ehlizevak(Arif) Mehmed JMB: 2310967191996</p> <p>Pr: 24.05.2006 Dn: 574/06 Na osnovu rješenja Općine G. Vakuf-Uskoplje broj: 06/2-31-73/06 od 20.01.2006 god. brisan je upis pod B/1 (državna svojina) te uknjiženo pravo vlasništva</p>	<p>Tip: Suvlasništvo Adresa: GORNJI VAKUF/USKOPLJE, Vrbaska bb - korisnik u el. ul. 2958, 3037, 3694, 3730,5091,1332. ko G. Vakuf</p>
19.	<p>Udio:1/64 Bošnjak rodj. Vukadin(Marko) Kata JMB: -</p> <p>Pr: 29.11.2006. Dn: 1434/06 Na osnovu rješenja o nasljeđivanju Općinskog suda Bugojno O- 375/05 od 27.10.2005. uknjiženo je pravo vlasništva.</p>	<p>Tip: Suvlasništvo Adresa: GORNJI VAKUF/USKOPLJE, BATUŠA bb, korisnik u ul.72,431,432 ,434,435 ko G.Vakuf</p>

R.br.	UPISI	Primjedba
20.	<p>Udio:1/64 Bošnjak(Frano) Josip JMB: -</p> <p>Tip: Suvlasništvo Adresa: GORNJI VAKUF/USKOPLJE, BATUŠA bb, korisnik u ul.72,431,432,434,435 ko Ko G.Vakuf</p> <p>Primljeno: 29.11.2006. Dn: 1434/06 Na osnovu rješenja o nasljeđivanju Općinskog suda Bugojno O- 375/05 od 27.10.2005. uknjiženo je pravo vlasništva.</p>	
21.	<p>Udio:1/64 Bošnjak(Frano) Anto JMB: -</p> <p>Tip: Suvlasništvo Adresa: GORNJI VAKUF/USKOPLJE, BATUŠA bb</p> <p>Primljeno: 29.11.2006. Dn: 1434/06 Na osnovu rješenja o nasljeđivanju Općinskog suda Bugojno O- 375/05 od 27.10.2005. uknjiženo je pravo vlasništva.</p>	
22.	<p>Udio:1/64 Bošnjak(Frano) Ljupko JMB: -</p> <p>Tip: Suvlasništvo Adresa: GORNJI VAKUF/USKOPLJE, BATUŠA bb, korisnik u ul.72,431,432,434,435 ko G.Vakuf</p> <p>Primljeno: 29.11.2006. Dn: 1434/06 Na osnovu rješenja o nasljeđivanju Općinskog suda Bugojno O- 375/05 od 27.10.2005. uknjiženo je pravo vlasništva.</p>	
23.	<p>Udio:1/16 Zeko(Vinko) Grga JMB: 2410943191973</p> <p>Tip: Suvlasništvo Adresa: G.Vakuf-Uskoplje, Paloč bb</p> <p>Primljeno: 05.04.2010. Dn: 753/10 Na osnovu rješenja o nasljeđivanju Općinskog suda Bugojno, broj 46 0 O 010025 09 O od 24.06.2009. godine, uknjižuje se pravo vlasništva. Provedeno: 05.04.2010. Zemljišnoknjižni referent: Bedrija Hajlaković</p>	
24.	<p>Udio:1/16 Zeko(Vinko) Josip JMB: 0101946192032</p> <p>Tip: Suvlasništvo Adresa: G.Vakuf,Paloč bb</p> <p>Primljeno: 05.04.2010. Dn: 753/10 Na osnovu rješenja o nasljeđivanju Općinskog suda Bugojno, broj 46 0 O 010025 09 O od 24.06.2009. godine, uknjižuje se pravo vlasništva. Provedeno: 05.04.2010. Zemljišnoknjižni referent: Bedrija Hajlaković</p>	
25.	<p>Udio:1/16 Zeko(Vinko) Dane JMB: 2504963191974</p> <p>Tip: Suvlasništvo Adresa: G.Vakuf,Paloč bb</p> <p>Primljeno: 05.04.2010. Dn: 753/10 Na osnovu rješenja o nasljeđivanju Općinskog suda Bugojno, broj 46 0 O 010025 09 O od 24.06.2009. godine, uknjižuje se pravo vlasništva. Provedeno: 05.04.2010. Zemljišnoknjižni referent: Bedrija Hajlaković</p>	
26.	<p>Udio:1/16 Zeko(Vinko) Dominko JMB: 2301965191973</p> <p>Tip: Suvlasništvo Adresa: G.Vakuf-Uskoplje, Paloč bb</p> <p>Primljeno: 05.04.2010. Dn: 753/10 Na osnovu rješenja o nasljeđivanju Općinskog suda Bugojno, broj 46 0 O 010025 09 O od 24.06.2009. godine, uknjižuje se pravo vlasništva. Provedeno: 05.04.2010. Zemljišnoknjižni referent: Bedrija Hajlaković</p>	
29.	<p>Udio:1/40 Bošnjak(Mato) Stipo JMB: 1502955191985</p> <p>Tip: Suvlasništvo Adresa: Gornji Vakuf-Uskoplje, Batuša bb, korisnik u zk. ul. 72, 431, 432, 434 k.o. Gornji Vakuf</p> <p>Primljeno 27.10.2010. Dn: 2239/10 Na osnovu Rješenja o nasljeđivanju Općinskog suda u Bugojnu br. 46 0 O 019841 10 O od 22.10.2010. godine, uknjižuje se pravo vlasništva na nekretnine u A listu. Provedeno: 27.10.2010. godine Zemljišnoknjižni referent:Maidina Idrizbegović</p>	

R.br.	UPISI	Primjedba
30.	<p>Udio: 3/80 Bošnjak(Mato) Tomislav JMB: 1405959191976</p> <p>Tip: Suvlasništvo Adresa: G. Vakuf-Uskoplje Ul. Fra Anđela Zvizdića bb korisnik u el.ul.72 , 431 , 432 ,434 KO G.Vakuf</p> <p>Primljeno 27.10.2010. Dn: 2239/10 Na osnovu Rješenja o nasljeđivanju Općinskog suda u Bugojnu br. 46 0 O 019841 10 O od 22.10.2010. godine, uknjižuje se pravo vlasništva na nekretnine u A listu. Provedeno: 27.10.2010. godine Zemljišnoknjižni referent: Maidina Idrizbegović</p>	
31.	<p>Udio: 1/64 Ehlizevak(Zahid) Selmir JMB: 2307969191976</p> <p>Tip: Suvlasništvo Adresa: Gornji Vakuf- Uskoplje, Ehlizevka Sokak br.4</p> <p>Primljeno: 19.06.2014. Dn: 1162/14 Na osnovu rješenja o nasljeđivanju Općinskog suda u Bugojnu broj: 46 0 O 050703 14 O od 17.06.2014 uknjižuje se pravo vlasništva. Provedeno: 19.06.2014. Zemljišnoknjižni referent: Mileva Ivičić</p>	
32.	<p>Udio: 1/64 Ehlizevak(Zahid) Muharem JMB: -</p> <p>Tip: Suvlasništvo Adresa: Gornji Vakuf-Uskoplje, nepoznta bb, korisnik u C listu zk.ul. 2071 k.o. Gornji Vakuf</p> <p>Primljeno: 19.06.2014. Dn: 1162/14 Na osnovu rješenja o nasljeđivanju Općinskog suda u Bugojnu broj: 46 0 O 050703 14 O od 17.06.2014 uknjižuje se pravo vlasništva. Provedeno: 19.06.2014. Zemljišnoknjižni referent: Mileva Ivičić</p>	

Potpis zemljišnoknjižnog referenta: 

Katastarska općina: SP\_GORNJI VAKUF

BROJ: 071-848/18  
Zemljišnoknjižni uložak broj: 3810

## Zemljišnoknjižni izvadak

### A Popisni list


R.br.	Broj parcele	OZNAKA NEKRETNINA	Površina			Primjedba
			ha	a	m <sup>2</sup>	
3.	2127/1	Zgonić; oranica 0000 42 82	0000	42	82	Vidi A2 rbr. 1

### B Vlasnički list

R.br.	UPISI	Primjedba
12.	Udio: 1/4 Zeko(Vinko) Grga JMB: 2410943191973 Primljeno 30.10.2012. Dn: 1946/12 Na osnovu presude Općinskog suda u Bugojnu br. 46 0 P 034365 12 P od 05.09.2012.godine uknjižuje se pravo vlasništva. Provedeno 30.10.2012.godine Zemljišnoknjižni referent: Senad Kallak	Tip: Suvlasništvo Adresa: G.Vakuf-Uskoplje, Paloč bb
13.	Udio: 1/4 Zeko(Vinko) Josip JMB: 0101946192032 Primljeno 30.10.2012. Dn: 1946/12 Na osnovu presude Općinskog suda u Bugojnu br. 46 0 P 034365 12 P od 05.09.2012.godine uknjižuje se pravo vlasništva. Provedeno 30.10.2012.godine Zemljišnoknjižni referent: Senad Kallak	Tip: Suvlasništvo Adresa: G.Vakuf,Paloč bb
14.	Udio: 1/4 Zeko(Vinko) Dane JMB: 2504963191974 Primljeno 30.10.2012. Dn: 1946/12 Na osnovu presude Općinskog suda u Bugojnu br. 46 0 P 034365 12 P od 05.09.2012.godine uknjižuje se pravo vlasništva. Provedeno 30.10.2012.godine Zemljišnoknjižni referent: Senad Kallak	Tip: Suvlasništvo Adresa: G.Vakuf,Paloč bb
15.	Udio: 1/4 Zeko(Vinko) Dominko JMB: 2301965191973 Primljeno 30.10.2012. Dn: 1946/12 Na osnovu presude Općinskog suda u Bugojnu br. 46 0 P 034365 12 P od 05.09.2012.godine uknjižuje se pravo vlasništva. Provedeno 30.10.2012.godine Zemljišnoknjižni referent: Senad Kallak	Tip: Suvlasništvo Adresa: G.Vakuf-Uskoplje, Paloč bb

C  
Teretni list

R.br.	UPISI	Iznos (KM)	Primjedba
1.	Nema tereta		

Potpis zemljišnoknjižnog referenta: 



Katastarska općina: SP\_GORNJI VAKUF

BROJ: *UPR 852/18*  
 Zemljišnoknjižni uložak broj: 3849

## Zemljišnoknjižni izvadak

### A Popisni list

R.br.	Broj parcele	OZNAKA NEKRETNINA	Površina			Primjedba
			ha	a	m <sup>2</sup>	
1.	2330/2	Zgon;  oranica  0000 28 00	0000	28	00	Preuzeto:09.03.2010. iz zk.ul. 3342 iste k.o.

### B Vlasnički list

R.br.	UPISI	Primjedba
1.	Udio:1/1 DRŽAVA ID: - Prim:12.01.1988. Dn:80/88 Na osnovu Odluke So-e G.Vakuf, br:01-023-26/76 od 29.03.1976. godine, uknjiženo je pravo vlasništva.	Tip:VLASNIŠTVO Adresa: Bosna i Hercegovina Preuzeto:09.03.2010. iz zk.ul. 3342 iste k.o.

### C Teretni list

R.br.	UPISI	Iznos (KM)	Primjedba
1.	Primljeno:12.01.1988. Dn:80/88 Na osnovu odluke SO-e G.Vakuf, br:01-023-26/76 od 29.03.1976.,uknjiženo je pravo korištenja na nekretnine u A listu u korist: Ivice Zeko Pavinog iz G.Vakufa sa 1/24 -Raniji vlasnik ostaje nosilac prava korištenja do podizanja tog zemljište od strane SO-e G.Vakuf.		Preuzeto:09.03.2010. iz zk.ul. 3342 iste k.o.
2.	Primljeno:12.01.1988. Dn:80/88 Na osnovu odluke SO-e G.Vakuf, br:01-023-26/76 od 29.03.1976.,uknjiženo je pravo korištenja na nekretnine u A listu u korist: Marka Bošnjaka Ive iz G.Vakufa sa 1/24 -Raniji vlasnik ostaje nosilac prava korištenja do podizanja tog zemljište od strane SO-e G.Vakuf.		Preuzeto:09.03.2010. iz zk.ul. 3342 iste k.o.
3.	Primljeno:12.01.1988. Dn:80/88 Na osnovu odluke SO-e G.Vakuf, br:01-023-26/76 od 29.03.1976.,uknjiženo je pravo korištenja na nekretnine u A listu u korist: Fatima Muftić rođ. Zaimović iz G.Vakufa sa 1/72 -Raniji vlasnik ostaje nosilac prava korištenja do podizanja tog zemljište od strane SO-e G.Vakuf.		Preuzeto:09.03.2010. iz zk.ul. 3342 iste k.o.
4.	Primljeno:12.01.1988. Dn:80/88 Na osnovu odluke SO-e G.Vakuf, br:01-023-26/76 od 29.03.1976.,uknjiženo je pravo korištenja na nekretnine u A listu u korist: Mina Muftić Saliha iz G.Vakufa sa 1/72 -Raniji vlasnik ostaje nosilac prava korištenja do podizanja tog zemljište od strane SO-e G.Vakuf.		Preuzeto:09.03.2010. iz zk.ul. 3342 iste k.o.



R.br.	UPISI	Iznos (KM)	Primjedba
5.	<p>Primljeno:12.01.1988. Dn:80/88  Na osnovu odluke SO-e G.Vakuf, br:01-023-26/76 od 29.03.1976.,uknjiženo je pravo korištenja na nekretnine u A listu u korist:  Hajra Kapić rođ. Muftić iz G.Vakufa sa 275/972  -Raniji vlasnik ostaje nosilac prava korištenja do podizanja tog zemljište od strane SO-e G.Vakuf.</p>		Preuzeto:09.03.2010. iz zk.ul. 3342 iste k.o.
6.	<p>Primljeno:12.01.1988. Dn:80/88  Na osnovu odluke SO-e G.Vakuf, br:01-023-26/76 od 29.03.1976.,uknjiženo je pravo korištenja na nekretnine u A listu u korist:  Nevzeta Muftić Agana iz G.Vakufa sa 113/324  -Raniji vlasnik ostaje nosilac prava korištenja do podizanja tog zemljište od strane SO-e G.Vakuf.</p>		Preuzeto:09.03.2010. iz zk.ul. 3342 iste k.o.
8.	<p>Primljeno:12.01.1988. Dn:80/88  Na osnovu odluke SO-e G.Vakuf, br:01-023-26/76 od 29.03.1976.,uknjiženo je pravo korištenja na nekretnine u A listu u korist:  Klare Đikić rođ. Tustonjić iz G.Vakufa sa 203/11664  -Raniji vlasnik ostaje nosilac prava korištenja do podizanja tog zemljište od strane SO-e G.Vakuf.</p>		Preuzeto:09.03.2010. iz zk.ul. 3342 iste k.o.
9.	<p>Primljeno:12.01.1988. Dn:80/88  Na osnovu odluke SO-e G.Vakuf, br:01-023-26/76 od 29.03.1976.,uknjiženo je pravo korištenja na nekretnine u A listu u korist:  Zvonke Đikić Jozinog iz G.Vakufa sa 609/11664  -Raniji vlasnik ostaje nosilac prava korištenja do podizanja tog zemljište od strane SO-e G.Vakuf.</p>		Preuzeto:09.03.2010. iz zk.ul. 3342 iste k.o.
10.	<p>Primljeno:12.01.1988. Dn:80/88  Na osnovu odluke SO-e G.Vakuf, br:01-023-26/76 od 29.03.1976.,uknjiženo je pravo korištenja na nekretnine u A listu u korist:  Vitomira Đikić Jozinog iz G.Vakufa sa 203/11664  -Raniji vlasnik ostaje nosilac prava korištenja do podizanja tog zemljište od strane SO-e G.Vakuf.</p>		Preuzeto:09.03.2010. iz zk.ul. 3342 iste k.o.
11.	<p>Primljeno:12.01.1988. Dn:80/88  Na osnovu odluke SO-e G.Vakuf, br:01-023-26/76 od 29.03.1976.,uknjiženo je pravo korištenja na nekretnine u A listu u korist:  Vjekoslava Đikić Jozinog iz G.Vakufa sa 203/11664  -Raniji vlasnik ostaje nosilac prava korištenja do podizanja tog zemljište od strane SO-e G.Vakuf.</p>		Preuzeto:09.03.2010. iz zk.ul. 3342 iste k.o.
13.	<p>Primljeno:09.03.2010. Dnevnik:531/10  Na osnovu rješenja o nasljeđivanju Općinskog suda u Bugojnu broj:46 0 O 008799 09 O od 20.03.2009. uknjižuje se pravo korištenja na nekretnine u A listu Omera Čatić, u korist:  Behije Čatić kći Omera iz G.Vakufa-Uskoplja, sa 23/108  Raniji vlasnik ostaje nosilac prava korištenja do preuzimanja tog zemljišta od strane Općine  Provedeno:09.03.2010.  Zemljišnoknjižni referent:Mileva Ivičić</p>		

Potpis zemljišnoknjižnog referenta:



Katastarska općina: SP\_GORNJI VAKUF

BROJ: *NAP 253/18*  
 Zemljišnoknjižni uložak broj: 4167

## Zemljišnoknjižni izvadak

### A Popisni list

R.br.	Broj parcele	OZNAKA NEKRETNINA	Površina			Primjedba
			ha	a	m <sup>2</sup>	
1.	2330/3	Zgon; oranica 0000 21 00	0000	21	00	preuzeto 12.03.2010. iz zk.ul. 2827. iste k.o.

### B Vlasnički list


R.br.	UPISI	Primjedba
1.	Udio: 1/1 DRŽAVA ID: - Primljeno 12.01.1988. Dn: 85/88 Na osnovu odluke SO-e G.Vakuf, br. 01-023-26/76 od 29.03.1976. uknjiženo je pravo vlasništva.	Tip: VLASNIŠTVO Adresa: Bosna i Hercegovina preuzeto 12.03.2010. iz zk.ul. 2827. iste k.o.

### C Teretni list

R.br.	UPISI	Iznos (KM)	Primjedba
1.	Primljeno 12.01.1988. Dn: 85/88 Na osnovu odluke SO-e G.Vakuf, br. 01-023-26/76 od 29.03.1976. uknjiženo je pravo korištenja na zemljište u A listu, u korist: Ivice Zeke, sin Pave iz G.Vakufa sa 1/24. Raniji vlasnik ostaje nosilac prava korištenja do preuzimanja tog zemljišta od strane SO-e G. Vakuf.		preuzeto 12.03.2010. iz zk.ul. 2827. iste k.o.
2.	Primljeno 12.01.1988. Dn: 85/88 Na osnovu odluke SO-e G.Vakuf, br. 01-023-26/76 od 29.03.1976. uknjiženo je pravo korištenja na zemljište u A listu, u korist: Marka Barnjaka, sin Ive iz G.Vakufa sa 1/24. Raniji vlasnik ostaje nosilac prava korištenja do preuzimanja tog zemljišta od strane SO-e G. Vakuf.		preuzeto 12.03.2010. iz zk.ul. 2827. iste k.o.
3.	Primljeno 12.01.1988. Dn: 85/88 Na osnovu odluke SO-e G.Vakuf, br. 01-023-26/76 od 29.03.1976. uknjiženo je pravo korištenja na zemljište u A listu, u korist: Fatime Muftić rođ. Čalkić iz G.Vakufa sa 1/9. Raniji vlasnik ostaje nosilac prava korištenja do preuzimanja tog zemljišta od strane SO-e G. Vakuf.		preuzeto 12.03.2010. iz zk.ul. 2827. iste k.o.

R.br.	UPISI	Iznos (KM)	Primjedba
4.	Primljeno 12.01.1988. Dn: 85/88 Na osnovu odluke SO-e G.Vakuf, br. 01-023-26/76 od 29.03.1976. uknjiženo je pravo korištenja na zemljište u A listu, u korist: Hajre Kapić rođj. Muftić iz G.Vakufa sa 275/972. Raniji vlasnik ostaje nosilac prava korištenja do preuzimanja tog zemljišta od strane SO-e G. Vakuf.		preuzeto 12.03.2010. iz zk.ul. 2827. iste k.o.
5.	Primljeno 12.01.1988. Dn: 85/88 Na osnovu odluke SO-e G.Vakuf, br. 01-023-26/76 od 29.03.1976. uknjiženo je pravo korištenja na zemljište u A listu, u korist: Nevzete Muftić, kći Agana iz G.Vakufa sa 113/324. Raniji vlasnik ostaje nosilac prava korištenja do preuzimanja tog zemljišta od strane SO-e G. Vakuf.		preuzeto 12.03.2010. iz zk.ul. 2827. iste k.o.
7.	Primljeno 12.01.1988. Dn: 85/88 Na osnovu odluke SO-e G.Vakuf, br. 01-023-26/76 od 29.03.1976. uknjiženo je pravo korištenja na zemljište u A listu, u korist: Vitomira Đikića, sin Joze iz G.Vakufa sa 203/11664. Raniji vlasnik ostaje nosilac prava korištenja do preuzimanja tog zemljišta od strane SO-e G. Vakuf.		preuzeto 12.03.2010. iz zk.ul. 2827. iste k.o.
8.	Primljeno 12.01.1988. Dn: 85/88 Na osnovu odluke SO-e G.Vakuf, br. 01-023-26/76 od 29.03.1976. uknjiženo je pravo korištenja na zemljište u A listu, u korist: Vjekoslava Đikića, sin Joze iz G.Vakufa sa 203/11664. Raniji vlasnik ostaje nosilac prava korištenja do preuzimanja tog zemljišta od strane SO-e G. Vakuf.		preuzeto 12.03.2010. iz zk.ul. 2827. iste k.o.
9.	Primljeno 12.01.1988. Dn: 85/88 Na osnovu odluke SO-e G.Vakuf, br. 01-023-26/76 od 29.03.1976. uknjiženo je pravo korištenja na zemljište u A listu, u korist: Mine Muftić kći Saliha iz G.Vakufa sa 1/18. Raniji vlasnik ostaje nosilac prava korištenja do preuzimanja tog zemljišta od strane SO-e G. Vakuf.		preuzeto 12.03.2010. iz zk.ul. 2827. iste k.o.
10.	Primljeno 12.01.1988. Dn: 85/88 Na osnovu odluke SO-e G.Vakuf, br. 01-023-26/76 od 29.03.1976. uknjiženo je pravo korištenja na zemljište u A listu, u korist: Fatime Muftić rođj. Zaimović iz G.Vakufa sa 1/72. Raniji vlasnik ostaje nosilac prava korištenja do preuzimanja tog zemljišta od strane SO-e G. Vakuf.		preuzeto 12.03.2010. iz zk.ul. 2827. iste k.o.
13.	Primljeno 12.01.1988. Dn: 85/88 Na osnovu odluke SO-e G.Vakuf, br. 01-023-26/76 od 29.03.1976. uknjiženo je pravo korištenja na zemljište u A listu, u korist: Klare Đikić rođj. Tustonić iz G.Vakufa sa 203/11664. Raniji vlasnik ostaje nosilac prava korištenja do preuzimanja tog zemljišta od strane SO-e G.Vakuf.		preuzeto 12.03.2010. iz zk.ul. 2827. iste k.o.
15.	Primljeno 12.01.1988. Dn: 85/88 Na osnovu odluke SO-e G.Vakuf, br. 01-023-26/76 od 29.03.1976. uknjiženo je pravo korištenja na zemljište u A listu, u korist: Zvonke Đikića, sin Joze iz G.Vakufa sa 609/11664. Raniji vlasnik ostaje nosilac prava korištenja do preuzimanja tog zemljišta od strane SO-e G.Vakuf.		preuzeto 12.03.2010. iz zk.ul. 2827. iste k.o.
16.	Primljeno:23.05.2011. Dnevnik:941/11 Na osnovu rješenja o nasljeđivanju Općinskog suda u Bugojnu broj: 46 0 O 026616 11 O od 23.05.2011. uknjižuje se pravo korištenja, u korist: Janje Katić rođj. Šekerija iz G.Vakufa, sa 46/216 Raniji vlasnik ostaje nosilac prava korištenja do preuzimanja tog zemljišta od strane općine Provedeno:25.05.2011. Zemljišnoknjižni referent:Mileva Ivičić		

Potpis zemljišnoknjižnog referenta:



Katastarska općina: SP\_GORNJI VAKUF

BROJ: *SP 254/13*  
 Zemljišnoknjižni uložak broj: 4374

## Zemljišnoknjižni izvadak

### A Popisni list

R.br.	Broj parcele	OZNAKA NEKRETNINA	Površina			Primjedba
			ha	a	m <sup>2</sup>	
1.	2330/4	Zgon;  oranica  0000 21 00	0000	21	00	Dana 15.03.2010. preuzeto iz zk. ul. 3336 iste k.o.

### B Vlasnički list


R.br.	UPISI	Primjedba
2.	Udio: 1/1 DRŽAVA ID: - Primljeno: 12.01.1988. Dn: 84/88; Na osnovu odluke SO-e G.Vakuf br. 01-023-26/76 od 29.03.1976. uknjiženo je pravo vlasništva.	Tip: VLASNIŠTVO Adresa: Bosna i Hercegovina Dana 15.03.2010. preuzeto iz zk. ul. 3336 iste k.o.

### C Teretni list

R.br.	UPISI	Iznos (KM)	Primjedba
1.	Primljeno: 12.01.1988. Dn: 84/88; Na osnovu odluke SO-e G.Vakuf br. 01-023-26/76 od 29.03.1976. uknjiženo je pravo korištenja na nekretnine u A listu, u korist: Ivice Zeke Pavinog, iz G.Vakufa, sa 1/24 -Raniji vlasnik ostaje nosilac prava korištenja do preuzimanja tog zemljišta od strane SO-e G. Vakuf.		Dana 15.03.2010. preuzeto iz zk. ul. 3336 iste k.o.
2.	Primljeno: 12.01.1988. Dn: 84/88; Na osnovu odluke SO-e G.Vakuf br. 01-023-26/76 od 29.03.1976. uknjiženo je pravo korištenja na nekretnine u A listu, u korist: Marka Bošnjaka Ivinog, iz G.Vakufa, sa 1/24 -Raniji vlasnik ostaje nosilac prava korištenja do preuzimanja tog zemljišta od strane SO-e G. Vakuf.		Dana 15.03.2010. preuzeto iz zk. ul. 3336 iste k.o.
3.	Primljeno: 12.01.1988. Dn: 84/88; Na osnovu odluke SO-e G.Vakuf br. 01-023-26/76 od 29.03.1976. uknjiženo je pravo korištenja na nekretnine u A listu, u korist: Fatime Muftić rod. Čalkić, iz G.Vakufa, sa 1/9 -Raniji vlasnik ostaje nosilac prava korištenja do preuzimanja tog zemljišta od strane SO-e G. Vakuf.		Dana 15.03.2010. preuzeto iz zk. ul. 3336 iste k.o.

R.br.	UPISI	Iznos (KM)	Primjedba
4.	Primljeno: 12.01.1988. Dn: 84/88; Na osnovu odluke SO-e G.Vakuf br. 01-023-26/76 od 29.03.1976. uknjiženo je pravo korištenja na nekretnine u A listu, u korist: Fatime Muftić rođ. Zaimović, iz G.Vakufa, sa 1/72 -Raniji vlasnik ostaje nosilac prava korištenja do preuzimanja tog zemljišta od strane SO-e G. Vakuf.		Dana 15.03.2010. preuzeto iz zk. ul. 3336 iste k.o.
5.	Primljeno: 12.01.1988. Dn: 84/88; Na osnovu odluke SO-e G.Vakuf br. 01-023-26/76 od 29.03.1976. uknjiženo je pravo korištenja na nekretnine u A listu, u korist: Mine Muftić Salihove, iz G.Vakufa, sa 1/18 -Raniji vlasnik ostaje nosilac prava korištenja do preuzimanja tog zemljišta od strane SO-e G. Vakuf.		Dana 15.03.2010. preuzeto iz zk. ul. 3336 iste k.o.
6.	Primljeno: 12.01.1988. Dn: 84/88; Na osnovu odluke SO-e G.Vakuf br. 01-023-26/76 od 29.03.1976. uknjiženo je pravo korištenja na nekretnine u A listu, u korist: Hajre Kapić rođ. Muftić, iz G.Vakufa, sa 275/972 -Raniji vlasnik ostaje nosilac prava korištenja do preuzimanja tog zemljišta od strane SO-e G. Vakuf.		Dana 15.03.2010. preuzeto iz zk. ul. 3336 iste k.o.
7.	Primljeno: 12.01.1988. Dn: 84/88; Na osnovu odluke SO-e G.Vakuf br. 01-023-26/76 od 29.03.1976. uknjiženo je pravo korištenja na nekretnine u A listu, u korist: Nevzete Muftić Aganove, iz G.Vakufa, sa 113/324 -Raniji vlasnik ostaje nosilac prava korištenja do preuzimanja tog zemljišta od strane SO-e G. Vakuf.		Dana 15.03.2010. preuzeto iz zk. ul. 3336 iste k.o.
8.	Primljeno: 12.01.1988. Dn: 84/88; Na osnovu odluke SO-e G.Vakuf br. 01-023-26/76 od 29.03.1976. uknjiženo je pravo korištenja na nekretnine u A listu, u korist: Klare Đikić rođ. Tustonjić, iz G.Vakufa, sa 203/11664 -Raniji vlasnik ostaje nosilac prava korištenja do preuzimanja tog zemljišta od strane SO-e G. Vakuf.		Dana 15.03.2010. preuzeto iz zk. ul. 3336 iste k.o.
9.	Primljeno: 12.01.1988. Dn: 84/88; Na osnovu odluke SO-e G.Vakuf br. 01-023-26/76 od 29.03.1976. uknjiženo je pravo korištenja na nekretnine u A listu, u korist: Zvonke Đikića Jozinog, iz G.Vakufa, sa 3093/11664 -Raniji vlasnik ostaje nosilac prava korištenja do preuzimanja tog zemljišta od strane SO-e G. Vakuf.		Dana 15.03.2010. preuzeto iz zk. ul. 3336 iste k.o.
10.	Primljeno: 12.01.1988. Dn: 84/88; Na osnovu odluke SO-e G.Vakuf br. 01-023-26/76 od 29.03.1976. uknjiženo je pravo korištenja na nekretnine u A listu, u korist: Vitomira Đikića Jozinog, iz G.Vakufa, sa 203/11664 -Raniji vlasnik ostaje nosilac prava korištenja do preuzimanja tog zemljišta od strane SO-e G. Vakuf.		Dana 15.03.2010. preuzeto iz zk. ul. 3336 iste k.o.
11.	Primljeno: 12.01.1988. Dn: 84/88; Na osnovu odluke SO-e G.Vakuf br. 01-023-26/76 od 29.03.1976. uknjiženo je pravo korištenja na nekretnine u A listu, u korist: Vjekoslava Đikića Jozinog, iz G.Vakufa, sa 203/11664 -Raniji vlasnik ostaje nosilac prava korištenja do preuzimanja tog zemljišta od strane SO-e G. Vakuf.		Dana 15.03.2010. preuzeto iz zk. ul. 3336 iste k.o.

Potpis zemljišnoknjižnog referenta: \_\_\_\_\_



Katastarska općina: SP\_GORNJI VAKUF

## Zemljišnoknjižni izvadak

### A Popisni list

Ostali upisi u ovom listu su ispušteni.

R.br.	Broj parcele	OZNAKA NEKRETNINA	Površina			Primjedba
			ha	a	m <sup>2</sup>	
1.	2326/1	oranica Hase;  oranica  0000 51 20	0000	51	20	Preuzto dana 22.01.2007 iz zk.ul. 3959 iste k.o.


### B Vlasnički list

R.br.	UPISI	Primjedba
3.	Udio: 1/1 Filan(Rašid) Ramo JMB: - Primljeno: 24.05.2007. Dnevnik: 813/07 Na osnovu presude o dosjelnosti broj: 046-0-P-07-000058 od 28.03.2007. Općinskog suda u Bugojnu, uknjižuje se pravo vlasništva Provedeno: 29.05.2007. Zemljišnoknjižni referent: Mileva Ivičić	

### C Teretni list

R.br.	UPISI	Iznos (KM)	Primjedba
1.	Nema tereta		

Potpis zemljišnoknjižnog referenta: *[Signature]*



Katastarska općina: SP\_GORNJI VAKUF

BROJ: 140 SO/18  
Zemljišnoknjižni uložak broj: 4446

## Zemljišnoknjižni izvadak

### A Popisni list

R.br.	Broj parcele	OZNAKA NEKRETNINA	Površina			Primjedba
			ha	a	m <sup>2</sup>	
1.	2324/1	Hose;  oranica  0000 29 70	0000	29	70	Dana 16.03.2010 preuzeto iz zk. ul.br.3379 iste k.o.

### B Vlasnički list

R.br.	UPISI	Primjedba
1.	Udio:1/1 DRŽAVA ID: - Primljeno 12.01.1988. Dn:76/88 Na osnovu odluke SO-e G.Vakuf, br.01-023-26/76 od 29.03.1976. uknjiženo je pravo vlasništva.	Tip:VLASNIŠTVO Adresa: Bosna i Hercegovina  Dana 16.03.2010 preuzeto iz zk. ul.br.3379 iste k.o.

### C Teretni list

R.br.	UPISI	Iznos (KM)	Primjedba
1.	Primljeno 12.01.1988. Dn:76/88 Na osnovu odluke SO-e G.Vakuf, br.01-023-26/76 od 29.03.1976. uknjiženo je pravo korištenja na zemljište opisano u A listu, u korist: Omera Dedića u.Alije iz G.Vakufa, sa Raniji vlasni ostaje nosilac prava korištenja do preuzimanja tog zemljišta od strane SO-e G.Vakuf.	1/4	Dana 16.03.2010 preuzeto iz zk. ul.br.3379 iste k.o.
2.	Primljeno 12.01.1988. Dn:76/88 Na osnovu odluke SO-e G.Vakuf, br.01-023-26/76 od 29.03.1976. uknjiženo je pravo korištenja na zemljište opisano u A listu, u korist: Rabije Dedić udt. Ekmić iz G.Vakufa, sa Raniji vlasni ostaje nosilac prava korištenja do preuzimanja tog zemljišta od strane SO-e G.Vakuf.	1/4	Dana 16.03.2010 preuzeto iz zk. ul.br.3379 iste k.o.
3.	Primljeno 12.01.1988. Dn:76/88 Na osnovu odluke SO-e G.Vakuf, br.01-023-26/76 od 29.03.1976. uknjiženo je pravo korištenja na zemljište opisano u A listu, u korist: Ljubana Čuka Stipinog iz G.Vakufa, sa Raniji vlasni ostaje nosilac prava korištenja do preuzimanja tog zemljišta od strane SO-e G.Vakuf.	1/2	Dana 16.03.2010 preuzeto iz zk. ul.br.3379 iste k.o.

Potpis zemljišnoknjižnog referenta: \_\_\_\_\_

Katastarska općina: SP\_GORNJI VAKUF

BROJ: *1048 ASG/18*  
 Zemljišnoknjižni uložak broj: 3691

## Zemljišnoknjižni izvadak

### A Popisni list

Ostali upisi u ovom listu su ispušteni.

R.br.	Broj parcele	OZNAKA NEKRETNINA	Površina			Primjedba
			ha	a	m <sup>2</sup>	
1.	2327/1	Hase;  oranica  0000 51 80	0000	51	80	Dana 05.03.2010. preuzeto iz zk. ul. 2078 iste k.o.

### B Vlasnički list

R.br.	UPISI	Primjedba
1.	Udio: 1/1 DRŽAVA ID: - Primljeno 12.01.1988. Dn:78/88 Na osnovu odluke SO-e G.Vakuf, br.01-023-26/76 od 29.03.1976. uknjiženo je pravo vlasništva.	Dana 05.03.2010. preuzeto iz zk. ul. 2078 iste k.o.

### C Teretni list

R.br.	UPISI	Iznos (KM)	Primjedba
1.	Primljeno 12.01.1988. Dn:78/88 Na osnovu odluke SO-e G.Vakuf, br.01-023-26/76 od 29.03.1976. uknjiženo je pravo korištenja u korist: Ive Nikolića-Čuka Mijinog iz G.Vakufa, sa 1/5 Raniji vlasnik ostaje nosilac prava korištenja do preuzimanja tog zemljišta od strane SO-e G.Vakuf		Dana 05.03.2010. preuzeto iz zk. ul. 2078 iste k.o.
2.	Primljeno 12.01.1988. Dn:78/88 Na osnovu odluke SO-e G.Vakuf, br.01-023-26/76 od 29.03.1976. uknjiženo je pravo korištenja u korist: Mate Nikolića-Čuka Mijinog iz G.Vakufa, sa 1/5 Raniji vlasnik ostaje nosilac prava korištenja do preuzimanja tog zemljišta od strane SO-e G.Vakuf		Dana 05.03.2010. preuzeto iz zk. ul. 2078 iste k.o.
3.	Primljeno 12.01.1988. Dn:78/88 Na osnovu odluke SO-e G.Vakuf, br.01-023-26/76 od 29.03.1976. uknjiženo je pravo korištenja u korist: Joze Nikolića-Čuka Mijinog iz G.Vakufa, sa 1/5 Raniji vlasnik ostaje nosilac prava korištenja do preuzimanja tog zemljišta od strane SO-e G.Vakuf		Dana 05.03.2010. preuzeto iz zk. ul. 2078 iste k.o.
4.	Primljeno 12.01.1988. Dn:78/88 Na osnovu odluke SO-e G.Vakuf, br.01-023-26/76 od 29.03.1976. uknjiženo je pravo korištenja u korist: Nikole Nikolića-Čuka Mijinog iz G.Vakufa, sa 1/5 Raniji vlasnik ostaje nosilac prava korištenja do preuzimanja tog zemljišta od strane SO-e G.Vakuf		Dana 05.03.2010. preuzeto iz zk. ul. 2078 iste k.o.



R.br.	UPISI	Iznos (KM)	Primjedba
5.	<p>Primljeno 14.12.1988. DN:629/88  Na osnovu rješenja o nasljeđivanju Osnovnog suda Bugojno, O:27/88 uknjiženo je pravo korištenja u korist:  Ruže Ćuk-Nikolić rod.Matišić iz G.Vakufa, sa 1/15  Raniji vlasnik ostaje nosilac prava korištenja do preuzimanja tog zemljišta od strane SO-e G.Vakuf</p>		Dana 05.03.2010. preuzeto iz zk. ul. 2078 iste k.o
6.	<p>Primljeno 14.12.1988. DN:629/88  Na osnovu rješenja o nasljeđivanju Osnovnog suda Bugojno, O:27/88 uknjiženo je pravo korištenja u korist:  Ljubana Ćuk-Nikolića Stipina iz G.Vakufa, sa 1/15  Raniji vlasnik ostaje nosilac prava korištenja do preuzimanja tog zemljišta od strane SO-e G.Vakuf</p>		Dana 05.03.2010. preuzeto iz zk. ul. 2078 iste k.o
7.	<p>Primljeno 14.12.1988. DN:629/88  Na osnovu rješenja o nasljeđivanju Osnovnog suda Bugojno, O:27/88 uknjiženo je pravo korištenja u korist:  Bose Perić rodj. Ćuk-Nikolić iz Ždrimaca, sa 1/15  Raniji vlasnik ostaje nosilac prava korištenja do preuzimanja tog zemljišta od strane SO-e G.Vakuf</p>		Dana 05.03.2010. preuzeto iz zk. ul. 2078 iste k.o

Potpis zemljišnoknjižnog referenta: \_\_\_\_\_



BROJ: *144.852/18*  
Zemljišnoknjižni uložak broj: 484

Katastarska općina: SP\_GORNJI VAKUF

## Zemljišnoknjižni izvadak

### A Popisni list

Ostali upisi u ovom listu su ispušteni.


R.br.	Broj parcele	OZNAKA NEKRETNINA	Površina			Primjedba
			ha	a	m <sup>2</sup>	
41.	1984	potok Trnovača; neplodno 0007 19 60	0007	19	60	Dana, 22.12. 2006. preuzeto iz Iskaza I iste katastarske općine/opštine.


### B Vlasnički list

R.br.	UPISI	Primjedba
1.	Udio: 1/1 JAVNO DOBRO ID: - JAVNO DOBRO Tip: VIDI TEKST UPISA Adresa: NEPOZNAT, NEPOZNATA bb	Dana, 25.12. 2006. preuzeto iz Iskaza I iste katastarske općine/opštine.

### C Teretni list

R.br.	UPISI	Iznos (KM)	Primjedba
1.	Nema tereta		

Potpis zemljišnoknjižnog referenta: 



BROJ: *1118 2018*  
Zemljišnoknjižni uložak broj: 3563

Katastarska općina: SP\_GORNJI VAKUF

## Zemljišnoknjižni izvadak

### A Popisni list

Ostali upisi u ovom listu su ispušteni.

R.br.	Broj parcele	OZNAKA NEKRETNINA	Površina			Primjedba
			ha	a	m <sup>2</sup>	
1.	2323/1	Hase; oranica 0000 32 50	0000	32	50	Dana 04.03.2010. godine, preuzeto iz zk.ul.1933 iste k.o.

### B Vlasnički list

R.br.	UPISI	Primjedba
1.	Udio:1/1 DRŽAVA ID: - Primljeno: 12.01.1988 Dn: 75/88 Na osnovu odluke So-e Gornji Vakuf, broj: 01-023-26/76 od 29.03.1977. godine, uknjiženo je pravo vlasništva	Tip:VLASNIŠTVO Adresa: Bosna i Hercegovina Dana 04.03.2010. godine, preuzeto iz zk.ul.1933 iste k.o.

### C Teretni list

R.br.	UPISI	Iznos (KM)	Primjedba
1.	Primljeno: 12.01.1988 Dn: 75/88 Na osnovu odluke So-e Gornji Vakuf, broj: 01-023-26/76 od 29.03.1977. godine, uknjiženo je pravo korištenja na zemljište opisano u A listu u korist: Stjepana Matana sin Mijata iz Dobrošina sa 1/1. Raniji vlasnik ostaje nosilac prava korištenja do preuzimanja tog zemljišta od strane So-e Gornji Vakuf.		Dana 04.03.2010. godine, preuzeto iz zk.ul.1933 iste k.o.

Potpis zemljišnoknjižnog referenta: *[Signature]*

Katastarska općina: SP\_GORNJI VAKUF

## Zemljišnoknjižni izvadak

### A Popisni list

R.br.	Broj parcele	OZNAKA NEKRETNINA	Površina			Primjedba
			ha	a	m <sup>2</sup>	
2.	2321	Zgon; livada 0000 25 00	0000	25	00	preuzeto 22.03.2010. iz zk.ul. 4769. iste k.o.
4.	2320/1	Zgon; oranica 0000 54 90	0000	54	90	Dn: 27/15

### B Vlasnički list

R.br.	UPISI	Primjedba
1.	Udio: 1/1 DRŽAVA ID: - Primljeno 12.01.1988. dn: 74/88 Na osnovu odluke SO-e G.Vakuf br. 01-023-26/76 od 29.03.1976. uknjiženo je pravo vlasništva.	Tip: VLASNIŠTVO Adresa: Bosna i Hercegovina preuzeto 22.03.2010. iz zk.ul. 4769. iste k.o.

### C Teretni list

R.br.	UPISI	Iznos (KM)	Primjedba
1.	Primljeno 12.01.1988. Dn. 74/88 Na osnovu odluke SO-e G.Vakuf, broj 01-023-26/76 od 29.03.1976. uknjiženo je pravo korištenja na zemljište opisano u A listu, u korist: Hanke Muminović rođj. Abazović iz G.Vakufa sa 1/4. Raniji vlasnik ostaje nosilac prava korištenja do preuzimanja istog od strane SO-e G.Vakuf.		preuzeto 22.03.2010. iz zk.ul. 4769. iste k.o.
2.	Primljeno 12.01.1988. Dn. 74/88 Na osnovu odluke SO-e G.Vakuf, broj 01-023-26/76 od 29.03.1976. uknjiženo je pravo korištenja na zemljište opisano u A listu, u korist: Zehre Muminović, kći Saliha iz G.Vakufa sa 3/16. Raniji vlasnik ostaje nosilac prava korištenja do preuzimanja istog od strane SO-e G.Vakuf.		preuzeto 22.03.2010. iz zk.ul. 4769. iste k.o.
3.	Primljeno 12.01.1988. Dn. 74/88 Na osnovu odluke SO-e G.Vakuf, broj 01-023-26/76 od 29.03.1976. uknjiženo je pravo korištenja na zemljište opisano u A listu, u korist: Hadžere Muminović, kći Saliha iz G.Vakufa sa 3/16. Raniji vlasnik ostaje nosilac prava korištenja do preuzimanja istog od strane SO-e G.Vakuf.		preuzeto 22.03.2010. iz zk.ul. 4769. iste k.o.

R.br.	UPISI	Iznos (KM)	Primjedba
4.	<p>Primljeno 12.01.1988. Dn. 74/88</p> <p>Na osnovu odluke SO-e G.Vakuf, broj 01-023-26/76 od 29.03.1976. uknjiženo je pravo korištenja na zemljište opisano u A listu, u korist:</p> <p>Mehmeda Muminovića, sin Saliha iz G.Vakufa sa 3/16.</p> <p>Raniji vlasnik ostaje nosilac prava korištenja do preuzimanja istog od strane SO-e G.Vakuf.</p>		preuzeto 22.03.2010. iz zk.ul. 4769. iste k.o.
5.	<p>Primljeno 12.01.1988. Dn. 74/88</p> <p>Na osnovu odluke SO-e G.Vakuf, broj 01-023-26/76 od 29.03.1976. uknjiženo je pravo korištenja na zemljište opisano u A listu, u korist:</p> <p>Ahmata Muminovića, sin Saliha iz G.Vakufa sa 3/16.</p> <p>Raniji vlasnik ostaje nosilac prava korištenja do preuzimanja istog od strane SO-e G.Vakuf.</p>		preuzeto 22.03.2010. iz zk.ul. 4769. iste k.o.

Potpis zemljišnoknjižnog referenta



Katastarska općina: SP\_GORNJI VAKUF

BROJ: *NAP 861/18*  
Zemljišnoknjižni uložak broj: 5963

## Zemljišnoknjižni izvadak

### A Popisni list

R.br.	Broj parcele	OZNAKA NEKRETNINA	Površina			Primjedba
			ha	a	m <sup>2</sup>	
1.	2320/2	Zgon;  livada  0000 55 10	0000	55	10	Vidi A2 rbr. 1

### B Vlasnički list

R.br.	UPISI	Primjedba
1.	Udio:1/4 Muminović rođj. Abazović(n.n.) Hanka JMB: -  Tip: Suvlasništvo Adresa: GORNJI VAKUF/USKOPLJE,NEPOZNATA bb. korisnik u el.ul.138 , 142, 770,1851. 5150.,k.o. G. Vakuf-Uskoplje  Primljeno:29.01.2015.Dn:278/15 Na osnovu rješenja Službe za prostorno planiranje, imovinsko pravne poslove i katastar Općine G.Vakuf-Uskoplje broj:06/2-31-83 od 27.01.2015. a u skladu sa članom 96. Zakona o građevinskom zemljištu, uknjižuje se pravo vlasništva Provedeno:29.01.2015.godine Zemljišnoknjižni referent:Mileva Ivičić	
2.	Udio:3/16 Muminović(Salko) Zehra JMB: -  Tip: Suvlasništvo Adresa: GORNJI VAKUF/USKOPLJE,NEPOZNATA bb, korisnik u el.ul. 770,5150. k.o. G.Vakuf  Primljeno:29.01.2015.Dn:278/15 Na osnovu rješenja Službe za prostorno planiranje, imovinsko pravne poslove i katastar Općine G.Vakuf-Uskoplje broj:06/2-31-83 od 27.01.2015. a u skladu sa članom 96. Zakona o građevinskom zemljištu, uknjižuje se pravo vlasništva Provedeno:29.01.2015.godine Zemljišnoknjižni referent:Mileva Ivičić	
3.	Udio:3/16 Muminović(Salih) Hadžera JMB: -  Tip: Suvlasništvo Adresa: GORNJI VAKUF/USKOPLJE,NEPOZNATA bb, korisnik u el.ul. 138,142, 1851. 5150. k.o. G.Vakuf- Uskoplje  Primljeno:29.01.2015.Dn:278/15 Na osnovu rješenja Službe za prostorno planiranje, imovinsko pravne poslove i katastar Općine G.Vakuf-Uskoplje broj:06/2-31-83 od 27.01.2015. a u skladu sa članom 96. Zakona o građevinskom zemljištu, uknjižuje se pravo vlasništva Provedeno:29.01.2015.godine Zemljišnoknjižni referent:Mileva Ivičić	

R.br.	UPISI	Primjedba
4.	<p>Udio:3/16 Muminović(Salih) Mehmed JMB: -</p> <p>Tip:Suvlasništvo Adresa: GORNJI VAKUF/USKOPLJE,NEPOZNATA bb korisnik u el.ul. 138,142, 770,1851. 5150. k.o. G. Vakuf-Uskoplje,</p> <p>Primljeno:29.01.2015.Dn:278/15 Na osnovu rješenja Službe za prostorno planiranje, imovinsko pravne poslove i katastar Općine G.Vakuf-Uskoplje broj:06/2-31-83 od 27.01.2015. a u skladu sa članom 96. Zakona o građevinskom zemljištu, uknjižuje se pravo vlasništva Provedeno:29.01.2015.godine Zemljišnoknjižni referent:Mileva Ivičić</p>	
5.	<p>Udio:3/16 Muminović(Salih) Ahmet JMB: -</p> <p>Tip:Suvlasništvo Adresa: GORNJI VAKUF/USKOPLJE,NEPOZNATA bb, korisnik u el.ul. 138,142,770, 1851. 5150.k.o. G. Vakuf-Uskoplje</p> <p>Primljeno:29.01.2015.Dn:278/15 Na osnovu rješenja Službe za prostorno planiranje, imovinsko pravne poslove i katastar Općine G.Vakuf-Uskoplje broj:06/2-31-83 od 27.01.2015. a u skladu sa članom 96. Zakona o građevinskom zemljištu, uknjižuje se pravo vlasništva Provedeno:29.01.2015.godine Zemljišnoknjižni referent:Mileva Ivičić</p>	

**C**  
**Teretni list**

R.br.	UPISI	Iznos (KM)	Primjedba
1.	Nema tereta		

Potpis zemljišnoknjižnog referenta: \_\_\_\_\_



Katastarska općina: SP\_GORNJI VAKUF

BROJ: *NFR 249/18*  
 Zemljišnoknjižni uložak broj: 4387

## Zemljišnoknjižni izvadak

### A Popisni list

R.br.	Broj parcele	OZNAKA NEKRETNINA	Površina			Primjedba
			ha	a	m <sup>2</sup>	
1.	2330/7	Zgon;  oranica  0000 66 80	0000	66	80	Dana 15.03.2010. preuzeto iz zk. ul. 3341 iste k.o.

### B Vlasnički list

R.br.	UPISI	Primjedba
21.	Udio: 1/7 Zeko(Ivo-Ivica) Janja JMB: 2401942196972 Tip: Suvlasništvo Adresa: G.Vakuf-Uskoplje ul.Zečaj bb Primljeno:09.09.2014.Broj:046-0-DN-14-001 745 Na osnovu presude o dosjelnosti Općinskog suda u Bugojnu broj:46 0 P 043296 13 P od 22.05.2014. uknjižuje se pravo vlasništva Provedeno:10.09.2014.godine Zemljišnoknjižni referent:Mileva Ivičić	
22.	Udio: 1/7 Zeko(Ivo) Stipo JMB: - Tip: Suvlasništvo Adresa: Gornji Vakuf- Uskoplje Primljeno:09.09.2014.Broj:046-0-DN-14-001 745 Na osnovu presude o dosjelnosti Općinskog suda u Bugojnu broj:46 0 P 043296 13 P od 22.05.2014. uknjižuje se pravo vlasništva Provedeno:10.09.2014.godine Zemljišnoknjižni referent:Mileva Ivičić	
23.	Udio: 1/7 Zeko(Ivica) Zdravko JMB: - Tip: Suvlasništvo Adresa: G.Vakuf-Uskoplje,korisnik u ul.1288 ko G.Vakuf Primljeno:09.09.2014.Broj:046-0-DN-14-001 745 Na osnovu presude o dosjelnosti Općinskog suda u Bugojnu broj:46 0 P 043296 13 P od 22.05.2014. uknjižuje se pravo vlasništva Provedeno:10.09.2014.godine Zemljišnoknjižni referent:Mileva Ivičić	
24.	Udio: 1/7 Zeko(Ivica) Josip JMB: - Tip: Suvlasništvo Adresa: G.Vakuf-Uskoplje,korisnik u ul.1288 ko G.Vakuf Primljeno:09.09.2014.Broj:046-0-DN-14-001 745 Na osnovu presude o dosjelnosti Općinskog suda u Bugojnu broj:46 0 P 043296 13 P od 22.05.2014. uknjižuje se pravo vlasništva Provedeno:10.09.2014.godine Zemljišnoknjižni referent:Mileva Ivičić	



R.br.	UPISI	Primjedba
25.	<p>Udio: 1/7 Kovačević(Ivo-Ivica) Ludmila rođj. Zeko JMB: 3011956196976</p> <p>Tip: Suvlasništvo Adresa: Mostar, ul. Splitska br.3, korisnik u C listu zk.ul.646, 648 i 4587 k.o. SP_Gornji Vakuf</p> <p>Primljeno: 09.09.2014. Broj: 046-0-DN-14-001 745 Na osnovu presude o dosjelnosti Općinskog suda u Bugojnu broj: 46 0 P 043296 13 P od 22.05.2014. uknjižuje se pravo vlasništva Provedeno: 10.09.2014. godine Zemljišnoknjižni referent: Mileva Ivičić</p>	
26.	<p>Udio: 1/7 Jovetić(Ivo-Ivica) Katica rođj. Zeko JMB: 2910961196977</p> <p>Tip: Suvlasništvo Adresa: Bratunac, ul. Obala br.2, korisnik u C listu zk.ul. 2169 k.o. SP_Gornji Vakuf</p> <p>Primljeno: 09.09.2014. Broj: 046-0-DN-14-001 745 Na osnovu presude o dosjelnosti Općinskog suda u Bugojnu broj: 46 0 P 043296 13 P od 22.05.2014. uknjižuje se pravo vlasništva Provedeno: 10.09.2014. godine Zemljišnoknjižni referent: Mileva Ivičić</p>	
27.	<p>Udio: 1/14 Zeko(Mate) Dominik JMB: -</p> <p>Tip: Suvlasništvo Adresa: Frankfurt-lm, Johannesallee 20, Njemačka</p> <p>Primljeno: 09.09.2014. Broj: 046-0-DN-14-001 745 Na osnovu presude o dosjelnosti Općinskog suda u Bugojnu broj: 46 0 P 043296 13 P od 22.05.2014. uknjižuje se pravo vlasništva Provedeno: 10.09.2014. godine Zemljišnoknjižni referent: Mileva Ivičić</p>	
28.	<p>Udio: 1/14 Zeko(Mate) Tihomir JMB: -</p> <p>Tip: Suvlasništvo Adresa: Frankfurt-lm, Johannesallee 20, Njemačka</p> <p>Primljeno: 09.09.2014. Broj: 046-0-DN-14-001 745 Na osnovu presude o dosjelnosti Općinskog suda u Bugojnu broj: 46 0 P 043296 13 P od 22.05.2014. uknjižuje se pravo vlasništva Provedeno: 10.09.2014. godine Zemljišnoknjižni referent: Mileva Ivičić</p>	

**C**  
**Teretni list**

R.br.	UPISI	Iznos (KM)	Primjedba
1.	Nema tereta		

Potpis zemljišnoknjižnog referenta: \_\_\_\_\_

BOSNA I HERCEGOVINA  
FEDERACIJA BOSNE I HERCEGOVINE  
Općinski sud u Bugojnu  
ZEMLJIŠNOKNJIŽNI URED  
19.02.2018 10:13

Katastarska općina: UZRIČJE

BROJ: 046-D-NAR-18-001 019  
Zemljišnoknjižni uložak broj: 179

## Zemljišnoknjižni izvadak

## A

## Popisni list

Ostali upisi u ovom listu su ispušteni.

R.br.	Broj parcele	OZNAKA NEKRETNINA	Površina			Primjedba
			ha	a	m <sup>2</sup>	
5.	1080	LUČICA; Oranica/Njiva 4. klase 0000 71 05	0000	71	05	Preuzeto iz katastra nekretnina dana 18.01.2018

## B

## Vlasnički list

R.br.	UPISI	Primjedba
1.	Udio: 1/8 HOZIĆ (ISMETA) HIDAJET JMB: 7000000043156 Dana 18.01.2018. godine preuzet vlasnik iz katastra nekretnina Tip: Suvlasništvo/susvojina Adresa: UZRIČJE 29	
2.	Udio: 1/8 KADUNIĆ (ISMETA) HATIDŽA rođj. R. HOZIĆ JMB: 7000000043157 Dana 18.01.2018. godine preuzet vlasnik iz katastra nekretnina Tip: Suvlasništvo/susvojina Adresa: BUGOJNO, HADŽIJALIĆA OGRADA 5	
3.	Udio: 1/8 HOZIĆ (ISMETA) NAZIF JMB: 7000000043158 Dana 18.01.2018. godine preuzet vlasnik iz katastra nekretnina Tip: Suvlasništvo/susvojina Adresa: UZRIČJE	
4.	Udio: 1/8 HOZIĆ (ISMETA) ZUBEJD JMB: 7000000043159 Dana 18.01.2018. godine preuzet vlasnik iz katastra nekretnina Tip: Suvlasništvo/susvojina Adresa: UZRIČJE	
5.	Udio: 1/8 HOZIĆ (ISMETA) NASER JMB: 7000000043160 Dana 18.01.2018. godine preuzet vlasnik iz katastra nekretnina Tip: Suvlasništvo/susvojina Adresa: UZRIČJE	
6.	Udio: 1/8 GAZIĆ (ISMETA) HASEMA rođj. R. HOZIĆ JMB: 7000000043161 Dana 18.01.2018. godine preuzet vlasnik iz katastra nekretnina Tip: Suvlasništvo/susvojina Adresa: G. VAKUF, BATUŠA	
7.	Udio: 1/8 HOZIĆ (ISMETA) ALIJA JMB: 7000000043162 Dana 18.01.2018. godine preuzet vlasnik iz katastra nekretnina Tip: Suvlasništvo/susvojina Adresa: UZRIČJE	

Općinski sud u Bugojnu, 307 motorizovane brigada 92, 70230 Bugojno, Tel.: +387 30 270 190. +387 30 270 191  
\* Zvijezdica pored broja parcele znači da je parcela plombirana, odnosno da postoji zahtjev/vezan/ za tu parcelu.

19.02.2018 10:13  
046-D-NAR-18-001 019

R.br.	UPISI	Primjedba
8	Udio: 1/8 SIPOVIĆ (ISMETA) SELMA JMB: 7000000043183 Tip: Suvlasništvo/susvojina Adresa: G. VAKUF Dana 18.01.2018. godine preuzet vlasnik iz katastra nekretnina	

C  
Teretni list

R.br.	UPISI	Iznos (KM)	Primjedba
1.	Nema tereta		

Potpis zemljišnoknjižnog referenta:



BOSNA I HERCEGOVINA  
 FEDERACIJA BOSNE I HERCEGOVINE  
 Općinski sud u Bugojnu  
 ZEMLJIŠNOKNJIŽNI URED  
 19.02.2018 10:14

Katastarska općina: UZRIČJE

BROJ: 046-0-NAR-18-001 020  
 Zemljišnoknjižni uložak broj: 631

## Zemljišnoknjižni izvadak

A  
 Popisni list

Ostali upisi u ovom listu su ispušteni.

R.br.	Broj parcele	OZNAKA NEKRETNINA	Površina			Primjedba
			ha	a	m <sup>2</sup>	
2.	545	KRSTAC: Livada 4. klase 0000 16 80	0000	16	80	Preuzeto iz katastra nekretnina dana 18.01.2018

B  
 Vlasnički list

R.br.	UPISI	Primjedba
1.	Udio: 1/2 ZEKO(NIKOLE) FABIJAN JMB: 1005943390024 Tip: Suvlasništvo/susvojina Adresa: G.VAKUF, V.NAZORA 13 Dana 18.01.2018. godine preuzet vlasnik iz katastra nekretnina	
2.	Udio: 1/2 ZEKO(NIKOLE) MATO JMB: 7000000043264 Tip: Suvlasništvo/susvojina Adresa: G.VAKUF, V.NAZORA 13 Dana 18.01.2018. godine preuzet vlasnik iz katastra nekretnina	

C  
 Teretni list

R.br.	UPISI	Iznos (KM)	Primjedba
1.	Nema tereta		

Potpis zemljišnoknjižnog referenta: 

Katastarska općina: UZRIČJE

## Zemljišnoknjižni izvadak

### A Popisni list

R.br.	Broj parcele	OZNAKA NEKRETNINA	Površina			Primjedba
			ha	a	m <sup>2</sup>	
1.	28	ZGONI; Oranica/Njiva 2. klase 0000 24 95	0000	24	95	Preuzeto iz katastra nekretnina dana 18.01.2018
2.	36	ZGONI; Oranica/Njiva 2. klase 0000 12 45	0000	12	45	Preuzeto iz katastra nekretnina dana 18.01.2018

### B Vlasnički list

R.br.	UPISI	Primjedba
1.	Udio: 1/3 TIRIĆ(VINKA) FRANO JMB: 7000000043104 Dana 18.01.2018. godine preuzet vlasnik iz katastra nekretnina Tip: Suvlasništvo/susvojina Adresa: G.VAKUF KRALJA TOMISLAVA	
2.	Udio: 1/3 TIRIĆ(VINKA) DRAGICA JMB: 7000000043258 Dana 18.01.2018. godine preuzet vlasnik iz katastra nekretnina Tip: Suvlasništvo/susvojina Adresa: SARAJEVO	
3.	Udio: 1/3 TIRIĆ(VINKA) ZVONKO JMB: 1804952191972 Dana 18.01.2018. godine preuzet vlasnik iz katastra nekretnina Tip: Suvlasništvo/susvojina Adresa: G.VAKUF V.NAZORA 7	

### C Teretni list

R.br.	UPISI	Iznos (KM)	Primjedba
1.	Nema tereta		

Potpis zemljišnoknjižnog referenta:



Katastarska općina: UZRIČJE

## Zemljišnoknjižni izvadak

### A Popisni list

R.br.	Broj parcele	OZNAKA NEKRETNINA	Površina			Primjedba
			ha	a	m <sup>2</sup>	
1.	31/1	STOGAČE; Oranica/Njiva 2. klase Dvorište Oranica/Njiva 3. klase Stambena zgrada	0000 0000 23 99 0000 05 00 0000 14 28 0000 00 90	44	17	Preuzeto iz katastra nekretnina dana 18.01.2018. Postoje upisi etažnog vlasništva u A1 i B1 listu katastra nekretnina u KKU br. 128


### B Vlasnički list

R.br.	UPISI	Primjedba
1.	Udio: 1/1 Čaušević(Mujo-Mulo) Hidajet JMB: 1205958191973 Dana 18.01.2018. godine preuzet vlasnik iz katastra nekretnina	Tip: Vlasništvo/svojina Adresa: GORNJI VAKUF/USKOPLJE, VOLJICE bb

### C Teretni list

R.br.	UPISI	Iznos (KM)	Primjedba
1.	Nema tereta		

Potpis zemljišnoknjižnog referenta



Katastarska općina: UZRIČJE

BROJ: *NAR 99/18*  
 Zemljišnoknjižni uložak broj: 563

## Zemljišnoknjižni izvadak

### A Popisni list

R.br.	Broj parcele	OZNAKA NEKRETNINA	Površina			Primjedba
			ha	a	m <sup>2</sup>	
1.	33/1	STOGAČA; Pomoćna zgrada Oranica/Njiva 3. klase 0000 01 04 0000 29 16	0000	30	20	Preuzeto iz katastra nekretnina dana 18.01.2018. Postoje upisi etažnog vlasništva u A1 i B1 listu katastra nekretnina u KKU br. 594

### B Vlasnički list

R.br.	UPISI	Primjedba
1.	Udio: 1/5 TIRIĆ(ANTE) STJEPAN JMB: 0103985193065 Dana 18.01.2018 godine preuzet vlasnik iz katastra nekretnina Tip: Suvlasništvo/susvojina Adresa: G.VAKUF, DR.A.STARČEVIĆA	U katastarskom operatu, u KKU br. 594 postoji evidentiran posjed drugih lica.
2.	Udio: 1/5 TIRIĆ(ANTE) KREŠIMIR JMB: 0410995390012 Dana 18.01.2018 godine preuzet vlasnik iz katastra nekretnina Tip: Suvlasništvo/susvojina Adresa: G.VAKUF, DR.A.STARČEVIĆA	
3.	Udio: 1/5 TIRIĆ(ANTE) MATEJ JMB: 0812986330148 Dana 18.01.2018 godine preuzet vlasnik iz katastra nekretnina Tip: Suvlasništvo/susvojina Adresa: G.VAKUF, DR.A.STARČEVIĆA	
4.	Udio: 1/5 TIRIĆ(MATKA) IVANKA rođ. UD.ANTE JMB: 2710961196978 Dana 18.01.2018 godine preuzet vlasnik iz katastra nekretnina Tip: Suvlasništvo/susvojina Adresa: G.VAKUF, DR.A.STARČEVIĆA	
5.	Udio: 1/5 TIRIĆ(ANTE) IDA JMB: 2807998145013 Dana 18.01.2018 godine preuzet vlasnik iz katastra nekretnina Tip: Suvlasništvo/susvojina Adresa: G.VAKUF, DR.A.STARČEVIĆA	

### C Teretni list

R.br.	UPISI	Iznos (KM)	Primjedba
1.	Nema tereta		

Potpis zemljišnoknjižnog referenta





BROJ: *NAR 390/18*  
Zemljišnoknjižni uložak broj: 566

Katastarska općina: UZRIČJE

## Zemljišnoknjižni izvadak

### A Popisni list

R.br.	Broj parcele	OZNAKA NEKRETNINA	Površina			Primjedba
			ha	a	m <sup>2</sup>	
1.	33/3	STOGAČA, Nekategorisani put 0000 05 36	0000	05	36	Preuzeto iz katastra nekretnina dana 18.01.2018

### B Vlasnički list

R.br.	UPISI	Primjedba
1.	Udio: 1/2 TIRIĆ (IVICE) HRVOJE JMB: 2803950191972 Dana 18.01.2018. godine preuzet vlasnik iz katastra nekretnina Tip: Suvlasništvo/susvojina Adresa: G. VAKUF, SAVE KOVAČEVIĆA 5	
2.	Udio: 1/2 TIRIĆ (VINKA) SLAVA rođj. UD. TOMISLAVA JMB: 3011955196972 Dana 18.01.2018. godine preuzet vlasnik iz katastra nekretnina Tip: Suvlasništvo/susvojina Adresa: G. VAKUF, DR. A. STARČEVIĆA 2	

### C Teretni list

R.br.	UPISI	Iznos (KM)	Primjedba
1.	Nema tereta		

Potpis zemljišnoknjižnog referenta: \_\_\_\_\_



BROJ: NAK 989/18  
Zemljišnoknjižni uložak broj: 565

Katastarska općina: UZRIČJE

## Zemljišnoknjižni izvadak

### A Popisni list

R.br.	Broj parcele	OZNAKA NEKRETNINA	Površina			Primjedba
			ha	a	m <sup>2</sup>	
1.	33/2	STOGAČA; Oranica/Njiva 3. klase 0000 27 40	0000	27	40	Preuzeto iz katastra nekretnina dana 18.01.2018


### B Vlasnički list

R.br.	UPISI	Primjedba
1.	Udio:1/1 TIRIĆ(IVICE) HRVOJE JMB: 2803950191972 Dana 18.01.2018 godine preuzet vlasnik iz katastra nekretnina Tip:Vlasništvo/svojina Adresa: G.VAKUF,SAVE KOVAČEVIČA 5	

### C Teretni list

R.br.	UPISI	Iznos (KM)	Primjedba
1.	Nema tereta		

Potpis zemljišnoknjižnog referenta



BROJ: *NAR 988/18*  
Zemljišnoknjižni uložak broj: 567

Katastarska općina: UZRIČJE

## Zemljišnoknjižni izvadak

### A Popisni list

Ostali upisi u ovom listu su ispušteni.

R.br.	Broj parcele	OZNAKA NEKRETNINA	Površina			Primjedba
			ha	a	m <sup>2</sup>	
2.	32/1	STOGAČA; Oranica/Njiva 3. klase 0000 16 07	0000	16	07	Preuzeto iz katastra nekretnina dana 18.01.2018

### B Vlasnički list

R.br.	UPISI	Primjedba
1.	Udio: 1/4 TIRIĆ(TOMISLAVA) LJUBICA JMB: 0212981198031 Dana 18.01.2018 godine preuzet vlasnik iz katastra nekretnina Tip: Suvlasništvo/susvojina Adresa: G.VAKUF, ANTE STARČEVIĆA 2	U katastarskom operatu, u KKU br. 598 postoji evidentiran posjed drugih lica.
2.	Udio: 1/4 TIRIĆ(TOMISLAVA) MARTINA JMB: 0602984198086 Dana 18.01.2018 godine preuzet vlasnik iz katastra nekretnina Tip: Suvlasništvo/susvojina Adresa: G.VAKUF, ANTE STARČEVIĆA 2	
3.	Udio: 1/4 TIRIĆ(TOMISLAVA) MIHAELA JMB: 0712989198068 Dana 18.01.2018 godine preuzet vlasnik iz katastra nekretnina Tip: Suvlasništvo/susvojina Adresa: G.VAKUF, ANTE STARČEVIĆA 2	
4.	Udio: 1/4 TIRIĆ(VINKA) SLAVA rođj. UD.TOMISLAVA JMB: 3011955196972 Dana 18.01.2018 godine preuzet vlasnik iz katastra nekretnina Tip: Suvlasništvo/susvojina Adresa: G.VAKUF, DR.A.STARČEVIĆA 2	

### C Teretni list

R.br.	UPISI	Iznos (KM)	Primjedba
1.	Nema tereta		

Potpis zemljišnoknjižnog referenta: 



## Zemljišnoknjižni izvadak

### A Popisni list

R.br.	Broj parcele	OZNAKA NEKRETNINA	Površina			Primjedba
			ha	a	m <sup>2</sup>	
1.	31/2	STOGAČE; Dvorište Oranica/Njiva 3. klase Stambena zgrada	0000	07	91	Preuzeto iz katastra nekretnina dana 18.01.2018. Postoje upisi etažnog vlasništva u A1 i B1 listu katastra nekretnina u KKU br. 404

### B Vlasnički list

R.br.	UPISI	Primjedba
1.	Udio: 1/2 LJUBUNČIĆ (HUSEINA) ILIJAZ JMB: 1505944191974 Dana 18.01.2018. godine preuzet vlasnik iz katastra nekretnina Tip: Suvlasništvo/susvojina Adresa: VOLJICE, GORNJE VILJICE	
2.	Udio: 1/2 LJUBUNČIĆ (MULE) TEHVIDA rodj. R. ČAUŠEVIĆ JMB: 2305949196979 Dana 18.01.2018. godine preuzet vlasnik iz katastra nekretnina Tip: Suvlasništvo/susvojina Adresa: VOLJICE, GORNJE VOLJICE BB	

### C Teretni list

R.br.	UPISI	Iznos (KM)	Primjedba
1.	Nema tereta		

Potpis zemljišnoknjižnog referenta



BROJ: NAR 986/18  
Zemljišnoknjižni uložak broj: 127

Katastarska općina: UZRIČJE

## Zemljišnoknjižni izvadak

### A Popisni list

R.br.	Broj parcele	OZNAKA NEKRETNINA	Površina			Primjedba
			ha	a	m <sup>2</sup>	
1.	31/3	STOGAČE; Nekategorisani put 0000 02 40	0000	02	40	Preuzeto iz katastra nekretnina dana 18.01.2018


### B Vlasnički list

R.br.	UPISI	Primjedba
1.	Udio: 1/4 LJUBUNČIĆ(HUSEINA) ILIJAZ JMB: 1505944191974 Dana 18.01.2018 godine preuzet vlasnik iz katastra nekretnina Tip: Suvlasništvo/susvojina Adresa: VOLJICE, GORNJE VILJICE	
2.	Udio: 1/4 LJUBUNČIĆ(MULE) TEHVIDA rođ. R. ČAUŠEVIĆ JMB: 2305949196979 Dana 18.01.2018 godine preuzet vlasnik iz katastra nekretnina Tip: Suvlasništvo/susvojina Adresa: VOLJICE, GORNJE VOLJICE BB	
3.	Udio: 2/4 Čaušević(Mujo-Mulo) Hidajet JMB: 1205958191973 Dana 18.01.2018 godine preuzet vlasnik iz katastra nekretnina Tip: Suvlasništvo/susvojina Adresa: GORNJI VAKUF/USKOPLJE, VOLJICE bb	

### C Teretni list

R.br.	UPISI	Iznos (KM)	Primjedba
1.	Nema tereta		

Potpis zemljišnoknjižnog referenta:



Katastarska općina: UZRIČJE

## Zemljišnoknjižni izvadak

### A Popisni list

R.br.	Broj parcele	OZNAKA NEKRETNINA	Površina			Primjedba
			ha	a	m <sup>2</sup>	
1.	30	STOGAČE;  Oranica/Njiva 2. klase Oranica/Njiva 3. klase	0000 0000	42 24	48 45	Preuzeto iz katastra nekretnina dana 18.01.2018

### B Vlasnički list

R.br.	UPISI	Primjedba
1.	Udio: 1/1 ČAUŠEVIĆ(SALKE) ENVER JMB: 0506950191970 Tip: Vlasništvo/svojina Adresa: VOLJICE, OSREDAK BB Dana 18.01.2018 godine preuzet vlasnik iz katastra nekretnina	

### C Teretni list

R.br.	UPISI	Iznos (KM)	Primjedba
1.	Nema tereta		

Potpis zemljišnoknjižnog referenta



Katastarska općina: UZRIČJE

BROJ: NAR 984/18  
Zemljišnoknjižni uložak broj: 408

## Zemljišnoknjižni izvadak

### A Popisni list

Ostali upisi u ovom listu su ispušteni.

R.br.	Broj parcele	OZNAKA NEKRETNINA	Površina			Primjedba
			ha	a	m <sup>2</sup>	
2.	29	STOGACE; Oranica/Njiva 4. klase Oranica/Njiva 2. klase	0000	52	50	Preuzeto iz katastra nekretnina dana 18.01.2018
		0000 30 80 0000 21 70				

### B Vlasnički list

R.br.	UPISI	Primjedba
1.	Udio: 1/1 MILIČEVIĆ(ANTE) STIPAN JMB: 3110925390004 Tip: Vlasništvo/svojina Adresa: G.VAKUF.K.TOMISLAVA 16 Dana 18.01.2018 godine preuzet vlasnik iz katastra nekretnina	

### C Teretni list

R.br.	UPISI	Iznos (KM)	Primjedba
1.	Nema tereta		

Potpis zemljišnoknjižnog referenta



Katastarska općina: UZRIČJE

BROJ: NAK 983/18  
Zemljišnoknjižni uložak broj: 600

## Zemljišnoknjižni izvadak

### A Popisni list

Ostali upisi u ovom listu su ispušteni.

R.br.	Broj parcele	OZNAKA NEKRETNINA	Površina			Primjedba
			ha	a	m <sup>2</sup>	
2.	224	STOGAČA; Oranica/Njiva 5. klase Oranica/Njiva 4. klase 0000 05 83 0000 14 27	0000	20	10	Preuzeto iz katastra nekretnina dana 18.01.2018

### B Vlasnički list

R.br.	UPISI	Primjedba
1.	Udio: 1/1 ZEKO(ILIJE) VINKO JMB: 1407930390034 Tip: Vlasništvo/svojina Adresa: UZRIČJE, PALOČ 45 Dana 18.01.2018 godine preuzet vlasnik iz katastra nekretnina	

### C Teretni list

R.br.	UPISI	Iznos (KM)	Primjedba
1.	Nema tereta		

Potpis zemljišnoknjižnog referenta





Katastarska općina: UZRIČJE

BROJ: NAR 982/18  
Zemljišnoknjižni uložak broj: 149

## Zemljišnoknjižni izvadak

### A Popisni list

R.br.	Broj parcele	OZNAKA NEKRETNINA	Površina			Primjedba
			ha	a	m <sup>2</sup>	
1.	225	STOGAČA; Oranica/Njiva 4. klase 0000 12 23	0000	12	23	Preuzeto iz katastra nekretnina dana 18.01.2018

### B Vlasnički list

R.br.	UPISI	Primjedba
1.	Udio: 1/1 DEBELJAK(ILIJE) MATKO JMB: 1911939191972 Dana 18.01.2018. godine preuzet vlasnik iz katastra nekretnina Tip: Vlasništvo/svojina Adresa: G.VAKUF, BATUŠA BB	

### C Teretni list

R.br.	UPISI	Iznos (KM)	Primjedba
1.	Nema tereta		

Potpis zemljišnoknjižnog referenta



Katastarska općina: UZRIČJE

BROJ: *NKE 981/18*  
Zemljišnoknjižni uložak broj: 163

## Zemljišnoknjižni izvadak

### A Popisni list

R.br.	Broj parcele	OZNAKA NEKRETNINA	Površina			Primjedba
			ha	a	m <sup>2</sup>	
1.	226	STOGAČE;  Oranica/Njiva 4. klase  0000 28 79	0000	28	79	Preuzeto iz katastra nekretnina dana 18.01.2018

### B Vlasnički list

R.br.	UPISI	Primjedba
1.	Udio:1/10 HAMIDOVIĆ(ŠEFKE) LEJLA JMB: 7000000043129 Dana 18.01.2018 godine preuzet vlasnik iz katastra nekretnina Tip: Suvlasništvo/susvojina Adresa: SARAJEVO	
2.	Udio:1/10 DUGALIĆ(SALIHA) ISMET JMB: 7000000043130 Dana 18.01.2018 godine preuzet vlasnik iz katastra nekretnina Tip: Suvlasništvo/susvojina Adresa: G.VAKUF, JAVIĆ BB	
3.	Udio:1/10 DUGALIĆ(SALIHA) ISMETA JMB: 7000000043131 Dana 18.01.2018 godine preuzet vlasnik iz katastra nekretnina Tip: Suvlasništvo/susvojina Adresa: G.VAKUF JAVIĆ BB	
4.	Udio:1/10 HAMIDOVIĆ(ŠEFKE) ALMA JMB: 7000000043132 Dana 18.01.2018 godine preuzet vlasnik iz katastra nekretnina Tip: Suvlasništvo/susvojina Adresa: SARAJEVO	
5.	Udio:2/10 DUGALIĆ(HASANA) ASIM JMB: 0708960191970 Dana 18.01.2018 godine preuzet vlasnik iz katastra nekretnina Tip: Suvlasništvo/susvojina Adresa: G.VAKUF	
6.	Udio:2/10 DUGALIĆ(HASANA) ALIJA JMB: 1312958191974 Dana 18.01.2018 godine preuzet vlasnik iz katastra nekretnina Tip: Suvlasništvo/susvojina Adresa: G.VAKUF, JAVIĆ BB	
7.	Udio:2/10 DUGALIĆ(HASANA) SEAD JMB: 7000000043128 Dana 18.01.2018 godine preuzet vlasnik iz katastra nekretnina Tip: Suvlasništvo/susvojina Adresa: G.VAKUF, JAVIĆ BB	

C  
Teretni list

R.br.	UPISI	Iznos (KM)	Primjedba
1.	Nema tereta		

Potpis zemljišnoknjižnog referenta:



Katastarska općina: UZRIČJE

BROJ: NAR 978/18  
Zemljišnoknjižni uložak broj: 52

## Zemljišnoknjižni izvadak

### A Popisni list

Ostali upisi u ovom listu su ispušteni.

R.br.	Broj parcele	OZNAKA NEKRETNINA	Površina			Primjedba
			ha	a	m <sup>2</sup>	
1.	227	PODBARE; Oranica/Njiva 3. klase 0000 56 63	0000	56	63	Preuzeto iz katastra nekretnina dana 18.01.2018
2.	228	PODBARE; Livada 2. klase 0000 00 90	0000	00	90	Preuzeto iz katastra nekretnina dana 18.01.2018

### B Vlasnički list

R.br.	UPISI	Primjedba
1.	Udio: 1/1 BATINIĆ(MATE) BLAŽ JMB: 1502941390004 Dana 18.01.2018 godine preuzet vlasnik iz katastra nekretnina Tip: Vlasništvo/svojina Adresa: UZRIČJE, PALOČ	

### C Teretni list

R.br.	UPISI	Iznos (KM)	Primjedba
1.	Nema tereta		

Potpis zemljišnoknjižnog referenta



Katastarska općina: UZRIČJE

BROJ: NAR 980/18  
Zemljišnoknjižni uložak broj: 166

## Zemljišnoknjižni izvadak

### A Popisni list

Ostali upisi u ovom listu su ispušteni.

R.br.	Broj parcele	OZNAKA NEKRETNINA	Površina			Primjedba
			ha	a	m <sup>2</sup>	
1.	229	BARE; Livada 2. klase 0000 26 02	0000	26	02	Preuzeto iz katastra nekretnina dana 18.01.2018

### B Vlasnički list

R.br.	UPISI	Primjedba
1.	Udio:1/7 Zeko(Jozo) Anto JMB: 3003961191971 Dana 18.01.2018 godine preuzet vlasnik iz katastra nekretnina Tip: Suvlasništvo/susvojina Adresa: Gornji Vakuf-Uskoplje, Paloč bb	
2.	Udio:1/7 REZO(JOZE) BOSA JMB: 7000000043135 Dana 18.01.2018 godine preuzet vlasnik iz katastra nekretnina Tip: Suvlasništvo/susvojina Adresa: G.VAKUF,TRNOVAČA	
3.	Udio:1/7 DUJMOVIĆ(JOZE) ANICA JMB: 7000000043136 Dana 18.01.2018 godine preuzet vlasnik iz katastra nekretnina Tip: Suvlasništvo/susvojina Adresa: G.VAKUF	
4.	Udio:1/7 ZEKO(JOZE) MARKO JMB: 7000000043137 Dana 18.01.2018 godine preuzet vlasnik iz katastra nekretnina Tip: Suvlasništvo/susvojina Adresa: PODGRA?E,NOVI PALOČ BB	
5.	Udio:1/7 NOVAKOVIĆ(JOZE) MILKA JMB: 7000000043138 Dana 18.01.2018 godine preuzet vlasnik iz katastra nekretnina Tip: Suvlasništvo/susvojina Adresa: BUGOJNO,KANDIJA	
6.	Udio:1/7 MARINČIĆ(JOZE) AN?A JMB: 7000000043139 Dana 18.01.2018 godine preuzet vlasnik iz katastra nekretnina Tip: Suvlasništvo/susvojina Adresa: BUGOJNO,DONJIĆI	
7.	Udio:1/7 GLAVAŠ(JOZE) MARICA JMB: 7000000043140 Dana 18.01.2018 godine preuzet vlasnik iz katastra nekretnina Tip: Suvlasništvo/susvojina Adresa: ZAGREB	



Potpis zemljišnoknjižnog referenta

R. br.	UPISI	Iznos (KM)	Primjedba
1.			Nema tereta

Teretni list

BROJ: *NAR 956/18*  
Zemljišnoknjižni uložak broj: 409

Katastarska općina: UZRIČJE

## Zemljišnoknjižni izvadak

### A Popisni list

Ostali upisi u ovom listu su ispušteni.

R.br.	Broj parcele	OZNAKA NEKRETNINA	Površina			Primjedba
			ha	a	m <sup>2</sup>	
2.	230/2	BARE; Livada 2. klase 0000 21 84	0000	21	84	Preuzeto iz katastra nekretnina dana 18.01.2018

### B Vlasnički list

R.br.	UPISI	Primjedba
1.	Udio: 1/2 MILIĆ(NIKOLE) IVKA rođj. UD.LJUBANA JMB: 0310949395005 Tip: Suvlasništvo/susvojina Adresa: UZRIČJE, PALOČ BB Dana 18.01.2018 godine preuzet vlasnik iz katastra nekretnina	
2.	Udio: 1/2 MILIĆ(LJUBANA) DRAGAN JMB: 0510973192025 Tip: Suvlasništvo/susvojina Adresa: UZRIČJE, PALOČ BB Dana 18.01.2018 godine preuzet vlasnik iz katastra nekretnina	

### C Teretni list

R.br.	UPISI	Iznos (KM)	Primjedba
1.	Nema tereta		

Potpis zemljišnoknjižnog referenta



Katastarska općina: UZRIČJE

BROJ: *UAR 979/18*  
Zemljišnoknjižni uložak broj: 564

## Zemljišnoknjižni izvadak

### A Popisni list

R.br.	Broj parcele	OZNAKA NEKRETNINA	Površina			Primjedba
			ha	a	m <sup>2</sup>	
1.	173	BARE;  Livada 2. klase  0000 62 79	0000	62	79	Preuzeto iz katastra nekretnina dana 18.01.2018

### B Vlasnički list

R.br.	UPISI	Primjedba
1.	Udio:1/2 TIRIĆ(DUŠKA) DOMAGOJ JMB: 0501959170060 Dana 18.01.2018 godine preuzet vlasnik iz katastra nekretnina Tip: Suvlasništvo/susvojina Adresa: BUGOJNO, NUGLE 2 BR 6	
2.	Udio:1/2 TIRIĆ(DUŠKA) SAMIR JMB: 0501963330137 Dana 18.01.2018 godine preuzet vlasnik iz katastra nekretnina Tip: Suvlasništvo/susvojina Adresa: ZAGREB, VLADIMIRA RUŽDIJAKA 9	

### C Teretni list

R.br.	UPISI	Iznos (KM)	Primjedba
1.	Nema tereta		

Potpis zemljišnoknjižnog referenta





Katastarska općina: UZRIČJE

## Zemljišnoknjižni izvadak

### A Popisni list

Ostali upisi u ovom listu su ispušteni.

R.br.	Broj parcele	OZNAKA NEKRETNINA	Površina			Primjedba
			ha	a	m <sup>2</sup>	
3.	223	DROČINJE; Nekategorisani put 0000 30 96	0000	30	96	Preuzeto iz katastra nekretnina dana 18.01.2018
13.	180	PALOČ; Nekategorisani put 0000 65 37	0000	65	37	Preuzeto iz katastra nekretnina dana 18.01.2018
26.	860	JELAČE; Nekategorisani put 0000 65 31	0000	65	31	Preuzeto iz katastra nekretnina dana 18.01.2018
66.	2323	TRLIČKA STRANA; Nekategorisani put 0001 03 46	0001	03	46	Preuzeto iz katastra nekretnina dana 18.01.2018
69.	2381	ŠAPČEVINA; Nekategorisani put 0000 51 20	0000	51	20	Preuzeto iz katastra nekretnina dana 18.01.2018
78.	2579	STOGAČE-PALOČ; Nekategorisani put 0001 00 00	0001	00	00	Preuzeto iz katastra nekretnina dana 18.01.2018
79.	2580	DUŠA; Nekategorisani put 0003 43 83	0003	43	83	Preuzeto iz katastra nekretnina dana 18.01.2018
80.	2581	JELAČE; Nekategorisani put 0000 53 48	0000	53	48	Preuzeto iz katastra nekretnina dana 18.01.2018
81.	2582	PODGAJ; Nekategorisani put 0001 26 77	0001	26	77	Preuzeto iz katastra nekretnina dana 18.01.2018
92.	3081	MAČKOVAC; Nekategorisani put 0001 65 38	0001	65	38	Preuzeto iz katastra nekretnina dana 18.01.2018

B  
Vlasnički list

R.br.	UPISI	Primjedba
1.	Udio: 1/1 OPĆ.G.VAKUF-USKOPLJE ID: 4201711030000  Tip: Dobro u općoj/opštoj uporabi/upotrebi-putevi Adresa: G. VAKUF, BRANILACA GRADA BB  Dana 18.01.2018. godine preuzet vlasnik iz katastra nekretnina	

C  
Teretni list

R.br.	UPISI	Iznos (KM)	Primjedba
1.	Nema tereta		

Potpis zemljišnoknjižnog referenta: \_\_\_\_\_



Katastarska općina: UZRIČJE

## Zemljišnoknjižni izvadak

### A Popisni list

Ostali upisi u ovom listu su ispušteni.

R.br.	Broj parcele	OZNAKA NEKRETNINA	Površina			Primjedba
			ha	a	m <sup>2</sup>	
1.	1098	TRNOVAČA; Potok 0000 14 36	0000	14	36	Preuzeto iz katastra nekretnina dana 18.01.2018
4.	2578	TRNOVAČA; Potok 0001 43 21	0001	43	21	Preuzeto iz katastra nekretnina dana 18.01.2018

### B Vlasnički list

R.br.	UPISI	Primjedba
1.	Udio: 1/1 OPĆ.G.VAKUF-USKOPLJE ID: 4201711030000 Adresa: G. VAKUF, BRANILACA GRADA BB Dana 18.01.2018 godine preuzet vlasnik iz katastra nekretnina	

### C Teretni list

R.br.	UPISI	Iznos (KM)	Primjedba
1.	Nema tereta		

Potpis zemljišnoknjižnog referenta



Katastarska općina: UZRIČJE

## Zemljišnoknjižni izvadak

### A Popisni list

Ostali upisi u ovom listu su ispušteni.

R.br.	Broj parcele	OZNAKA NEKRETNINA	Površina			Primjedba
			ha	a	m <sup>2</sup>	
3.	1262	VRANAC; Livada 5. klase 0000 10 18	0000	10	18	Preuzeto iz katastra nekretnina dana 18.01.2018

### B Vlasnički list

R.br.	UPISI	Primjedba
1.	Udio: 1/4 Manović(Mehmed) Emir JMB: 0810972191983 Dana 18.01.2018 godine preuzet vlasnik iz katastra nekretnina Tip: Suvlasništvo/susvojina Adresa: G.Vakuf-Uskoplje, Manovića sokak 1.	
2.	Udio: 1/4 Manović(Mehmed) Dika JMB: 1307983198033 Dana 18.01.2018 godine preuzet vlasnik iz katastra nekretnina Tip: Suvlasništvo/susvojina Adresa: Gornji Vakuf- Uskoplje, korisnik u ul.668, 669 ko G. Vakuf	
3.	Udio: 2/4 GURIĆ(ZAHIDA) MELIHA JMB: 1005959196988 Dana 18.01.2018 godine preuzet vlasnik iz katastra nekretnina Tip: Suvlasništvo/susvojina Adresa: G.VAKUF,ZLATNIH LJILJANA BB	

### C Teretni list

R.br.	UPISI	Iznos (KM)	Primjedba
1.	Nema tereta		

Potpis zemljišnoknjižnog referenta:



BROJ: *NAR 936/18*  
Zemljišnoknjižni uložak broj: 263

Katastarska općina: UZRIČJE

## Zemljišnoknjižni izvadak

### A Popisni list

Ostali upisi u ovom listu su ispušteni.

R.br.	Broj parcele	OZNAKA NEKRETNINA	Površina			Primjedba
			ha	a	m <sup>2</sup>	
3.	629	BOR; Oranica/Njiva 6. klase 0000 37 97	0000	37	97	Preuzeto iz katastra nekretnina dana 18.01.2018
6.	881	BETEVINE; Oranica/Njiva 6. klase 0000 31 11	0000	31	11	Preuzeto iz katastra nekretnina dana 18.01.2018
7.	882	BETEVINE; Voćnjak 3. klase 0000 38 96	0000	38	96	Preuzeto iz katastra nekretnina dana 18.01.2018

### B Vlasnički list

R.br.	UPISI	Primjedba
1.	Udio: 1/1 KLEPIĆ(JOZE) STIPO JMB: 1209950390018 Dana 18.01.2018 godine preuzet vlasnik iz katastra nekretnina Tip: Vlasništvo/svojina Adresa: UZRIČJE, PALOČ BB	

### C Teretni list

R.br.	UPISI	Iznos (KM)	Primjedba
1.	Nema tereta		

Potpis zemljišnoknjižnog referenta: 

Katastarska općina: UZRIČJE

## Zemljišnoknjižni izvadak

### A Popisni list

R.br.	Broj parcele	OZNAKA NEKRETNINA	Površina			Primjedba
			ha	a	m <sup>2</sup>	
1.	2374	OSREDAK; Livada 5. klase Livada 6. klase	0001	09	35	Preuzeto iz katastra nekretnina dana 18.01.2018
		0000 57 54 0000 51 81				

### B Vlasnički list

R.br.	UPISI	Primjedba
1.	Udio: 1/10 OPĆ.G.VAKUF-USKOPLJE ID: 4201711030000 Dana 18.01.2018 godine preuzet vlasnik iz katastra nekretnina Tip: Pravo raspolaganja Adresa: G. VAKUF, BRANILACA GRADA BB	U katastarskom operatu, u KKU br. 535 postoji evidentiran posjed drugih lica.
2.	Udio: 9/10 SIČAJA(JAKOVA) JOZO JMB: 2404931330250 Dana 18.01.2018 godine preuzet vlasnik iz katastra nekretnina Tip: Suvlasništvo/susvojina Adresa: ZAGREB, JAČKOVIĆA 146	

### C Teretni list

R.br.	UPISI	Iznos (KM)	Primjedba
1.	Nema tereta		

Potpis zemljišnoknjižnog referenta: 

Katastarska općina: UZRIČJE

## Zemljišnoknjižni izvadak

### A Popisni list

Ostali upisi u ovom listu su ispušteni.

R.br.	Broj parcele	OZNAKA NEKRETNINA	Površina			Primjedba
			ha	a	m <sup>2</sup>	
5.	1614	PAPRAD; Oranica/Njiva 5. klase 0000 45 91	0000	45	91	Preuzeto iz katastra nekretnina dana 18.01.2018

### B Vlasnički list

R.br.	UPISI	Primjedba
1.	Udio: 1/1 PILIĆ(STIPE) NIKO JMB: 0302931191973 Dana 18.01.2018 godine preuzet vlasnik iz katastra nekretnina Tip: Vlasništvo/svojina Adresa: UZRIČJE, MAČKOVAC BB	

### C Teretni list

R.br.	UPISI	Iznos (KM)	Primjedba
1.	Nema tereta		

Potpis zemljišnoknjižnog referenta: 

Katastarska općina: UZRIČJE

## Zemljišnoknjižni izvadak

### A Popisni list

Ostali upisi u ovom listu su ispušteni.

R.br.	Broj parcele	OZNAKA NEKRETNINA	Površina			Primjedba
			ha	a	m <sup>2</sup>	
5.	1610	DOLAC; Livada 5. klase 0000 21 44	0000	21	44	Preuzeto iz katastra nekretnina dana 18.01.2018

### B Vlasnički list

R.br.	UPISI	Primjedba
1.	Udio: 1/1 PILIĆ (JAKOVA) VINKO JMB: 1503927191976 Tip: Vlasništvo/svojina Adresa: G. VAKUF 12 Dana 18.01.2018 godine preuzet vlasnik iz katastra nekretnina	

### C Teretni list

R.br.	UPISI	Iznos (KM)	Primjedba
1.	Nema tereta		

Potpis zemljišnoknjižnog referenta:





BROJ: NAR 932/18  
Zemljišnoknjižni uložak broj: 446

Katastarska općina: UZRIČJE

## Zemljišnoknjižni izvadak

### A Popisni list

Ostali upisi u ovom listu su ispušteni.

R.br.	Broj parcele	OZNAKA NEKRETNINA	Površina			Primjedba
			ha	a	m <sup>2</sup>	
5.	1602	DOLAC; Oranica/Njiva 7. klase 0000 57 68	0000	57	68	Preuzeto iz katastra nekretnina dana 18.01.2018

### B Vlasnički list

R.br.	UPISI	Primjedba
1.	Udio: 1/1 PILIĆ(ANTE) STIPO JMB: 1010926191976 Tip: Vlasništvo/svojina Adresa: UZRIČJE, MAČKOVAC BB Dana 18.01.2018 godine preuzet vlasnik iz katastra nekretnina	

### C Teretni list

R.br.	UPISI	Iznos (KM)	Primjedba
1.	Nema tereta		

Potpis zemljišnoknjižnog referenta: 

Katastarska općina: UZRIČJE

## Zemljišnoknjižni izvadak

### A Popisni list

Ostali upisi u ovom listu su ispušteni.

R.br.	Broj parcele	OZNAKA NEKRETNINA	Površina			Primjedba
			ha	a	m <sup>2</sup>	
5.	2461	LISKE; Livada 6. klase 0000 47 60	0000	47	60	Preuzeto iz katastra nekretnina dana 18.01.2018

### B Vlasnički list

R.br.	UPISI	Primjedba
1.	Udio: 1/1 Sičaja(Mato) Ratko JMB: 1505954191972 Dana 18.01.2018 godine preuzet vlasnik iz katastra nekretnina Tip: Vlasništvo/svojina Adresa: Gornji Vakuf-Uskoplje, Pidriš bb	

### C Teretni list

R.br.	UPISI	Iznos (KM)	Primjedba
1.	Nema tereta		

Potpis zemljišnoknjižnog referenta:



Katastarska općina: UZRIČJE

BROJ: *NAR 930/18*  
Zemljišnoknjižni uložak broj: 501

## Zemljišnoknjižni izvadak

### A Popisni list

Ostali upisi u ovom listu su ispušteni.

R.br.	Broj parcele	OZNAKA NEKRETNINA	Površina			Primjedba
			ha	a	m <sup>2</sup>	
2.	2458	ŠUMAROVINA; Oranica/Njiva 7. klase Oranica/Njiva 8. klase 0000 18 69 0000 36 86	0000	55	55	Preuzeto iz katastra nekretnina dana 18.01.2018
3.	2459	ŠUMAROVINA; Pašnjak 4. klase 0000 55 95	0000	55	95	Preuzeto iz katastra nekretnina dana 18.01.2018

### B Vlasnički list

R.br.	UPISI	Primjedba
1.	Udio:1/3 OPĆ.G.VAKUF-USKOPLJE ID: 4201711030000 Dana 18.01.2018 godine preuzet vlasnik iz katastra nekretnina Tip:Pravo raspolaganja Adresa: G. VAKUF,BRANILACA GRADA BB	U katastarskom operatu, u KKU br. 530 postoji evidentiran posjed drugih lica.
2.	Udio:2/3 SIČAJA(FRANE) STIPAN JMB: 0612956191977 Dana 18.01.2018 godine preuzet vlasnik iz katastra nekretnina Tip: Suvlasništvo/susvojina Adresa: UZRIČJE,PIDRIŠ BB	

### C Teretni list

R.br.	UPISI	Iznos (KM)	Primjedba
1.	Nema tereta		

Potpis zemljišnoknjižnog referenta.

Katastarska općina: UZRIČJE

## Zemljišnoknjižni izvadak

### A Popisni list

Ostali upisi u ovom listu su ispušteni.

R.br.	Broj parcele	OZNAKA NEKRETNINA	Površina			Primjedba
			ha	a	m <sup>2</sup>	
3.	2455	ŠUMAROVINA; Oranica/Njiva 7. klase 0000 76 39	0000	76	39	Preuzeto iz katastra nekretnina dana 18.01.2018
4.	2457	ŠUMAROVINA; Livada 5. klase 0000 51 94	0000	51	94	Preuzeto iz katastra nekretnina dana 18.01.2018

### B Vlasnički list

R.br.	UPISI	Primjedba
1.	Udio: 1/1 SIČAJA(FRANE) STIPAN JMB: 0612956191977 Tip: Vlasništvo/svojina Adresa: UZRIČJE, PIDRIŠ BB Dana 18.01.2018 godine preuzet vlasnik iz katastra nekretnina	

### C Teretni list

R.br.	UPISI	Iznos (KM)	Primjedba
1.	Primljeno 16.07.1973. Dn: 1098/73 Uknjiženo je založno pravo na stambenu zgradu podignutu na parceli br. 4182/2, svojina Pere Sicaja, sin Stojana za kredit u iznosu od 80.000 N.din sa 5% kamata i ostalim troškovima od dana podignutog kredita pa do isplate, u korist: Privredne banke Sarajevo-filijala Bugojno.		Dana 18.01.2018 teret preuzet iz KN, KKKU 529 KO Uzričje

Potpis zemljišnoknjižnog referenta:



Katastarska općina: UZRIČJE

## Zemljišnoknjižni izvadak

### A Popisni list

R.br.	Broj parcele	OZNAKA NEKRETNINA	Površina			Primjedba
			ha	a	m <sup>2</sup>	
1.	2379	OSRDAK; Oranica/Njiva 7. klase 0000 36 62	0000	36	62	Preuzeto iz katastra nekretnina dana 18.01.2018

### B Vlasnički list

R.br.	UPISI	Primjedba
1.	Udio: 1/1 SIČAJA(MATE) MILKA JMB: 2206970196972 Tip: Vlasništvo/svojina Adresa: UZRIČJE, PIDRIŠ BB Dana 18.01.2018 godine preuzet vlasnik iz katastra nekretnina	

### C Teretni list

R.br.	UPISI	Iznos (KM)	Primjedba
1.	Nema tereta		

Potpis zemljišnoknjižnog referenta: 

Katastarska općina: UZRIČJE

## Zemljišnoknjižni izvadak

### A Popisni list

Ostali upisi u ovom listu su ispušteni.

R.br.	Broj parcele	OZNAKA NEKRETNINA	Površina			Primjedba
			ha	a	m <sup>2</sup>	
5.	2365	OSREDAK; Oranica/Njiva 7. klase Oranica/Njiva 8. klase 0000 67 27 0000 65 39	0001	32	66	Preuzeto iz katastra nekretnina dana 18.01.2018

### B Vlasnički list

R.br.	UPISI	Primjedba
1.	Udio: 1/1 LUKETINA(DRAGUTINA) STIPO JMB: 2906946191988 Tip: Vlasništvo/svojina Adresa: PODGRA?E, TRNOVAČA BB Dana 18.01.2018 godine preuzet vlasnik iz katastra nekretnina	

### C Teretni list

R.br.	UPISI	Iznos (KM)	Primjedba
1.	Nema tereta		

Potpis zemljišnoknjižnog referenta:



Katastarska općina: UZRIČJE

## Zemljišnoknjižni izvadak

### A Popisni list

Ostali upisi u ovom listu su ispušteni.

R.br.	Broj parcele	OZNAKA NEKRETNINA	Površina			Primjedba
			ha	a	m <sup>2</sup>	
7.	2360	OSRDAK; Oranica/Njiva 7. klase Oranica/Njiva 8. klase 0000 33 24 0000 33 94	0000	67	18	Preuzeto iz katastra nekretnina dana 18.01.2018
8.	2361	OSRDAK; Livada 5. klase 0000 39 21	0000	39	21	Preuzeto iz katastra nekretnina dana 18.01.2018

### B Vlasnički list


R.br.	UPISI	Primjedba
1.	Udio: 1/9 LUKETINA(NIKOLE) PERO JMB: 0509979191979 Dana 18.01.2018 godine preuzet vlasnik iz katastra nekretnina Tip: Suvlasništvo/susvojina Adresa: UZRIČJE, PIDRIŠ BB	
2.	Udio: 1/9 BANDIĆ(NIKOLE) MARIJA rođj. RO? LUKETINA JMB: 1406984196970 Dana 18.01.2018 godine preuzet vlasnik iz katastra nekretnina Tip: Suvlasništvo/susvojina Adresa: UZRIČJE, PIDRIŠ BB	
3.	Udio: 1/9 LUKETINA(NIKOLE) ANA JMB: 2107989196975 Dana 18.01.2018 godine preuzet vlasnik iz katastra nekretnina Tip: Suvlasništvo/susvojina Adresa: PIDRIŠ BB	
4.	Udio: 1/9 LUKETINA(NIKOLE) TOMISLAV JMB: 2408987191976 Dana 18.01.2018 godine preuzet vlasnik iz katastra nekretnina Tip: Suvlasništvo/susvojina Adresa: UZRIČJE, PIDRIŠ BB	
5.	Udio: 1/9 LUKETINA(NIKOLE) ZVONIMIR JMB: 2504981330205 Dana 18.01.2018 godine preuzet vlasnik iz katastra nekretnina Tip: Suvlasništvo/susvojina Adresa: UZRIČJE, PIDRIŠ BB	
6.	Udio: 1/9 LUKETINA(PERO) RUŽICA rođj. UD.NIKOLE JMB: 2509959197005 Dana 18.01.2018 godine preuzet vlasnik iz katastra nekretnina Tip: Suvlasništvo/susvojina Adresa: UZRIČJE, PIDRIŠ BB	

R.br.	UPISI	Primjedba
7.	Udio: 1/9 LUKETINA(NIKOLE) IVAN JMB: 2708991191976 Dana 18.01.2018 godine preuzet vlasnik iz katastra nekretnina	Tip: Suvlasništvo/susvojina Adresa: UZRIČJE, PIDRIŠ BB
8.	Udio: 1/9 LUKETINA(NIKOLE) JURE JMB: 2709993191988 Dana 18.01.2018 godine preuzet vlasnik iz katastra nekretnina	Tip: Suvlasništvo/susvojina Adresa: UZRIČJE, PIDRIŠ BB
9.	Udio: 1/9 LUKUTINA(NIKOLE) JANJA JMB: 2909985196988 Dana 18.01.2018 godine preuzet vlasnik iz katastra nekretnina	Tip: Suvlasništvo/susvojina Adresa: UZRIČJE, PIDRIŠ BB

**C**  
**Teretni list**

R.br.	UPISI	Iznos (KM)	Primjedba
1.	Nema tereta		

Potpis zemljišnoknjižnog referenta: \_\_\_\_\_





Katastarska općina: UZRIČJE

## Zemljišnoknjižni izvadak

### A Popisni list

Ostali upisi u ovom listu su ispušteni.

R.br.	Broj parcele	OZNAKA NEKRETNINA	Površina			Primjedba
			ha	a	m <sup>2</sup>	
3.	2358	OSRDAK; Livada 6. klase 0000 33 69	0000	33	69	Preuzeto iz katastra nekretnina dana 18.01.2018
4.	2359	OSRDAK; Oranica/Njiva 7. klase Oranica/Njiva 8. klase 0000 22 48 0000 34 17	0000	56	65	Preuzeto iz katastra nekretnina dana 18.01.2018

### B Vlasnički list

R.br.	UPISI	Primjedba
1.	Udio: 1/1 LUKETINA(ANTE) KARLO JMB: 0608954191972 Tip: Vlasništvo/svojina Adresa: PIDRIŠ Dana 18.01.2018 godine preuzet vlasnik iz katastra nekretnina	

### C Teretni list

R.br.	UPISI	Iznos (KM)	Primjedba
1.	Nema tereta		

Potpis zemljišnoknjižnog referenta: 



Katastarska općina: UZRIČJE

BROJ: NAR 920/18  
 Zemljišnoknjižni uložak broj: 520

## Zemljišnoknjižni izvadak

### A Popisni list

Ostali upisi u ovom listu su ispušteni.

R.br.	Broj parcele	OZNAKA NEKRETNINA	Površina			Primjedba
			ha	a	m <sup>2</sup>	
6.	2354	OSRCI; Oranica/Njiva 7. klase Oranica/Njiva 8. klase 0000 29 43 0000 20 43	0000	49	86	Preuzeto iz katastra nekretnina dana 18.01.2018
7.	2356	OSRCI; Livada 5. klase Livada 6. klase 0000 92 92 0001 10 23	0002	03	15	Preuzeto iz katastra nekretnina dana 18.01.2018

### B Vlasnički list


R.br.	UPISI	Primjedba
1.	Udio: 1/4 SLIPAC(STIPE) PETAR JMB: 1809971191985 Dana 18.01.2018 godine preuzet vlasnik iz katastra nekretnina Tip: Suvlasništvo/susvojina Adresa: PIDRIŠ BB	
2.	Udio: 1/4 SLIPAC(STIPE) ILIJA JMB: 2007973191979 Dana 18.01.2018 godine preuzet vlasnik iz katastra nekretnina Tip: Suvlasništvo/susvojina Adresa: PIDRIŠ BB	
3.	Udio: 1/4 SLIPAC(STIPE) ANTO JMB: 2511968191987 Dana 18.01.2018 godine preuzet vlasnik iz katastra nekretnina Tip: Suvlasništvo/susvojina Adresa: PIDRIŠ BB	
4.	Udio: 1/4 SLIPAC(STIPE) AN?ELKA JMB: 2903979196978 Dana 18.01.2018 godine preuzet vlasnik iz katastra nekretnina Tip: Suvlasništvo/susvojina Adresa: G.VAKUF	

### C Teretni list

R.br.	UPISI	Iznos (KM)	Primjedba
1.	Nema tereta		

Potpis zemljišnoknjižnog referenta:





Katastarska općina: UZRIČJE

## Zemljišnoknjižni izvadak

### A

### Popisni list

Ostali upisi u ovom listu su ispušteni.

R.br.	Broj parcele	OZNAKA NEKRETNINA	Površina			Primjedba
			ha	a	m <sup>2</sup>	
7.	2353	OSRDAK; Livada 5. klase Livada 6. klase 0000 83 71 0000 69 80	0001	53	51	Preuzeto iz katastra nekretnina dana 18.01.2018

### B

### Vlasnički list

R.br.	UPISI	Primjedba
1.	Udio:1/5 LUKETINA(MIRE) JAKOV JMB: 0101987191970 Dana 18.01.2018 godine preuzet vlasnik iz katastra nekretnina Tip: Suvlasništvo/susvojina Adresa: UZRIČJE, PIDRIŠ	
2.	Udio:1/5 LUKETINA(DANKO) DANICA rođj. UD.MIRE JMB: 0211965335243 Dana 18.01.2018 godine preuzet vlasnik iz katastra nekretnina Tip: Suvlasništvo/susvojina Adresa: UZRIČJE, PIDRIŠ	
3.	Udio:1/5 LUKETINA(MIRE) MARINA JMB: 1005984196976 Dana 18.01.2018 godine preuzet vlasnik iz katastra nekretnina Tip: Suvlasništvo/susvojina Adresa: UZRIČJE, PIDRIŠ	
4.	Udio:1/5 LUKETINA(MIRE) KRISTINA JMB: 1207990196971 Dana 18.01.2018 godine preuzet vlasnik iz katastra nekretnina Tip: Suvlasništvo/susvojina Adresa: UZRIČJE, PIDRIŠ	
5.	Udio:1/5 LUKETINA(MIRE) DARIO JMB: 1408998390039 Dana 18.01.2018 godine preuzet vlasnik iz katastra nekretnina Tip: Suvlasništvo/susvojina Adresa: UZRIČJE, PIDRIŠ	

### C

### Teretni list

R.br.	UPISI	Iznos (KM)	Primjedba
1.	Nema tereta		

Potpis zemljišnoknjižnog referenta:



Katastarska općina: UZRIČJE

## Zemljišnoknjižni izvadak

### A Popisni list

Ostali upisi u ovom listu su ispušteni.

R.br.	Broj parcele	OZNAKA NEKRETNINA	Površina			Primjedba
			ha	a	m <sup>2</sup>	
3.	2333	TRLICA; Livada 4. klase 0000 59 98	0000	59	98	Preuzeto iz katastra nekretnina dana 18.01.2018


### B Vlasnički list

R.br.	UPISI	Primjedba
1.	Udio: 1/1 SIČAJA(NIKOLE) STIPO JMB: 1406928191974 Dana 18.01.2018. godine preuzet vlasnik iz katastra nekretnina Tip: Vlasništvo/svojina Adresa: UZRIČJE, PIDRIŠ 1	

### C Teretni list

R.br.	UPISI	Iznos (KM)	Primjedba
1.	Nema tereta		

Potpis zemljišnoknjižnog referenta:



Katastarska općina: UZRIČJE

## Zemljišnoknjižni izvadak

### A Popisni list

Ostali upisi u ovom listu su ispušteni.


R.br.	Broj parcele	OZNAKA NEKRETNINA	Površina			Primjedba
			ha	a	m <sup>2</sup>	
2.	2329	STRANA; Oranica/Njiva 8. klase 0001 90 10	0001	90	10	Preuzeto iz katastra nekretnina dana 18.01.2018

### B Vlasnički list

R.br.	UPISI	Primjedba
1.	Udio: 1/24 JURINA(IVE) JERKO JMB: 2910938191976 Dana 18.01.2018 godine preuzet vlasnik iz katastra nekretnina Tip: Suvlasništvo/susvojina Adresa: DOBROŠIN BB	
2.	Udio: 23/24 BANDIĆ(TOME) VINKO JMB: 2810967191980 Dana 18.01.2018 godine preuzet vlasnik iz katastra nekretnina Tip: Suvlasništvo/susvojina Adresa: PIDRIŠ BB	

### C Teretni list

R.br.	UPISI	Iznos (KM)	Primjedba
1.	Nema tereta		

Potpis zemljišnoknjižnog referenta: 

Katastarska općina: UZRIČJE

## Zemljišnoknjižni izvadak

### A Popisni list

Ostali upisi u ovom listu su ispušteni.

R.br.	Broj parcele	OZNAKA NEKRETNINA	Površina			Primjedba
			ha	a	m <sup>2</sup>	
1.	2733	DIVANOVAC; Livada 5. klase 0000 50 05	0000	50	05	Preuzeto iz katastra nekretnina dana 18.01.2018

### B Vlasnički list

R.br.	UPISI	Primjedba
1.	Udio: 1/4 KRAJINA(IVE) LJUBAN JMB: 0307947330185 Tip: Suvlasništvo/susvojina Adresa: G. VAKUF, A. STARČEVIĆA 10 Dana 18.01.2018. godine preuzet vlasnik iz katastra nekretnina	
2.	Udio: 1/4 KRAJINA(IVE) ŽARKO JMB: 3009950191986 Tip: Suvlasništvo/susvojina Adresa: G. VAKUF, A. STARČEVIĆA 12 Dana 18.01.2018. godine preuzet vlasnik iz katastra nekretnina	
3.	Udio: 2/4 KRAJINA(NIKOLE) ANTE JMB: 2802939191972 Tip: Suvlasništvo/susvojina Adresa: MAČKOVAC 1 Dana 18.01.2018. godine preuzet vlasnik iz katastra nekretnina	

### C Teretni list

R.br.	UPISI	Iznos (KM)	Primjedba
1.	Nema tereta		

Potpis zemljišnoknjižnog referenta: 



BROJ: *NAR 9/9/18*  
Zemljišnoknjižni uložak broj: 665

Katastarska općina: UZRIČJE

## Zemljišnoknjižni izvadak

### A Popisni list

R.br.	Broj parcele	OZNAKA NEKRETNINA	Površina			Primjedba
			ha	a	m <sup>2</sup>	
1.	1239/2	OGRADA; Oranica/Njiva 6. klase 0000 40 41	0000	40	41	Preuzeto iz katastra nekretnina dana 18.01.2018

### B Vlasnički list

R.br.	UPISI	Primjedba
1.	Udio: 1/1 Kurbegović(Ibrahim) Nevzeta rođj. Abazović JMB: 2504944196973 Tip: Vlasništvo/svojina Adresa: Gornji Vakuf-Uskoplje, Uzričje bb Dana 18.01.2018 godine preuzet vlasnik iz katastra nekretnina	

### C Teretni list

R.br.	UPISI	Iznos (KM)	Primjedba
1.	Nema tereta		

Potpis zemljišnoknjižnog referenta: *[Signature]*

Katastarska općina: UZRIČJE

## Zemljišnoknjižni izvadak

### A Popisni list

Ostali upisi u ovom listu su ispušteni.

R.br.	Broj parcele	OZNAKA NEKRETNINA	Površina			Primjedba
			ha	a	m <sup>2</sup>	
6.	1239/1	OGRADA; Oranica/Njiva 6. klase 0000 08 58	0000	08	58	Preuzeto iz katastra nekretnina dana 18.01.2018

### B Vlasnički list

R.br.	UPISI	Primjedba
1.	Udio:2/36 ZOVKO(MARKA) MARIJA rođj. R.KATIĆ Adresa: VOLJICE,VAGANJAC JMB: 2408962395038 Dana 18.01.2018 godine preuzet vlasnik iz katastra nekretnina	
2.	Udio:2/36 MARINOVIĆ(MARKA) AN?ELKA rođj. R. KATIĆ Adresa: UZRIČJE JMB: 7000000043185 Dana 18.01.2018 godine preuzet vlasnik iz katastra nekretnina	
3.	Udio:2/36 KATIĆ(MARKA) IVANKA Adresa: UZRIČJE JMB: 7000000043186 Dana 18.01.2018 godine preuzet vlasnik iz katastra nekretnina	
4.	Udio:2/36 KATIĆ(MARKA) IVICA Adresa: G.VAKUF,M.TITA JMB: 7000000043187 Dana 18.01.2018 godine preuzet vlasnik iz katastra nekretnina	
5.	Udio:2/36 KATIĆ(MARKA) STIPO Adresa: UZRIČJE JMB: 7000000043188 Dana 18.01.2018 godine preuzet vlasnik iz katastra nekretnina	
6.	Udio:2/36 KATIĆ(MARKA) ZRINKO Adresa: G.VAKUF,UZRIČKI PUT JMB: 7000000043189 Dana 18.01.2018 godine preuzet vlasnik iz katastra nekretnina	
7.	Udio:3/36 MILUŠIĆ(DRAGE) BOŽO Adresa: - JMB: 7000000043191 Dana 18.01.2018 godine preuzet vlasnik iz katastra nekretnina	

R.br.	UPISI	Primjedba
8.	Udio:3/36 MILUŠIĆ(DRAGE) SLAVKO JMB: 7000000043192 Dana 18.01.2018 godine preuzet vlasnik iz katastra nekretnina	Tip:Suvlasništvo/susvojina Adresa: UZRIČJE ,PIDRIŠ
9.	Udio:3/36 MILUŠIĆ(DRAGE) MARKO JMB: 7000000043193 Dana 18.01.2018 godine preuzet vlasnik iz katastra nekretnina	Tip:Suvlasništvo/susvojina Adresa: UZRIČJE ,PIDRIŠ
10.	Udio:3/36 MILUŠIĆ(DRAGE) KOVILJKA JMB: 7000000043194 Dana 18.01.2018 godine preuzet vlasnik iz katastra nekretnina	Tip:Suvlasništvo/susvojina Adresa: PROZOR,ČALIŠI
11.	Udio:12/36 PRSKALO(NIKOLE) LJUBA rodj. UD.STIPAN JMB: 7000000043190 Dana 18.01.2018 godine preuzet vlasnik iz katastra nekretnina	Tip:Suvlasništvo/susvojina Adresa: VOLJICE BB

### C Teretni list

R.br.	UPISI	Iznos (KM)	Primjedba
1.	Nema tereta		

Potpis zemljišnoknjižnog referenta: \_\_\_\_\_



BROJ: *NAR 944/18*  
Zemljišnoknjižni uložak broj: 140

Katastarska općina: UZRIČJE

## Zemljišnoknjižni izvadak

### A Popisni list

R.br.	Broj parcele	OZNAKA NEKRETNINA	Površina			Primjedba
			ha	a	m <sup>2</sup>	
1.	1130	ŠLJIVICE; Oranica/Njiva 5. klase 0000 50 95	0000	50	95	Preuzeto iz katastra nekretnina dana 18.01.2018


### B Vlasnički list

R.br.	UPISI	Primjedba
1.	Udio: 1/2 ĆURIĆ(TOME) LJUBICA rođj. UD.IVE JMB: 0302940196988 Dana 18.01.2018 godine preuzet vlasnik iz katastra nekretnina Tip: Suvlasništvo/susvojina Adresa: G.VAKUF, BRANILACA GRADA BB	
2.	Udio: 1/2 ĆURIĆ(MATE) VINKO JMB: 1504941191977 Dana 18.01.2018 godine preuzet vlasnik iz katastra nekretnina Tip: Suvlasništvo/susvojina Adresa: G.VAKUF, B.JEDINSTVA 25	

### C Teretni list

R.br.	UPISI	Iznos (KM)	Primjedba
1.	Nema tereta		

Potpis zemljišnoknjižnog referenta: \_\_\_\_\_



BROJ: *NAR 366/18*  
Zemljišnoknjižni uložak broj: 478

Katastarska općina: UZRIČJE

## Zemljišnoknjižni izvadak

### A Popisni list

Ostali upisi u ovom listu su ispušteni.

R.br.	Broj parcele	OZNAKA NEKRETNINA	Površina			Primjedba
			ha	a	m <sup>2</sup>	
4.	543	BASČA; Pomoćna zgrada Voćnjak 3. klase 0000 00 16 0000 06 11	0000	06	27	Preuzeto iz katastra nekretnina dana 18.01.2018. Postoje upisi etažnog vlasništva u A1 i B1 listu katastra nekretnina u KKU br. 505
6.	552	OKRUGLJAČA; Livada 4. klase Oranica/Njiva 6. klase 0000 34 75 0000 04 62	0000	39	37	Preuzeto iz katastra nekretnina dana 18.01.2018

### B Vlasnički list

R.br.	UPISI	Primjedba
1.	Udio: 1/1 POSAVAC(NIKE) JURE JMB: 1803929191977 Tip: Vlasništvo/svojina Adresa: UZRIČJE, PALOČ BB Dana 18.01.2018 godine preuzet vlasnik iz katastra nekretnina	

### C Teretni list

R.br.	UPISI	Iznos (KM)	Primjedba
1.	Nema tereta		

Potpis zemljišnoknjižnog referenta



Katastarska općina: UZRIČJE

BROJ: NAR 965/18  
 Zemljišnoknjižni uložak broj: 676

## Zemljišnoknjižni izvadak

### A Popisni list

Ostali upisi u ovom listu su ispušteni.

R.br.	Broj parcele	OZNAKA NEKRETNINA	Površina			Primjedba
			ha	a	m <sup>2</sup>	
18.	611	VRBICE; Pašnjak 3. klase 0000 27 81	0000	27	81	Preuzeto iz katastra nekretnina dana 18.01.2018
69.	1238	VRANCI; Šuma 7. klase 0002 19 19	0002	19	19	Preuzeto iz katastra nekretnina dana 18.01.2018
148.	2330	TRLIČKA STRANA; Šuma 3. klase 0004 15 05	0004	15	05	Preuzeto iz katastra nekretnina dana 18.01.2018
149.	2334	GAJ; Šuma 3. klase 0003 35 31	0003	35	31	Preuzeto iz katastra nekretnina dana 18.01.2018
157.	2460	LISKE; Šuma 4. klase 0000 49 53	0000	49	53	Preuzeto iz katastra nekretnina dana 18.01.2018
167.	2588	STUBLIĆ; Šuma 3. klase Šuma 5. klase Šuma 4. klase 0046 70 26 0003 06 19 0041 63 99	0091	40	44	Preuzeto iz katastra nekretnina dana 18.01.2018
202.	2735	VODENI DOLAC; Šuma 3. klase Šuma 2. klase Šuma 4. klase 0079 60 46 0013 48 57 0021 56 96	0114	65	99	Preuzeto iz katastra nekretnina dana 18.01.2018
221.	3080/1	DEMIROVAC; Šuma 3. klase Šuma 2. klase Šuma 4. klase 0065 25 70 0242 23 41 0010 63 12	0318	12	23	Preuzeto iz katastra nekretnina dana 18.01.2018


**B**  
**Vlasnički list**

R.br.	UPISI	Primjedba
1.	Udio:1/1 ŠIPAD R.O.OOUR KOPRIV.BUGOJNO ID: 7000000043147 Tip:Pravo raspolaganja Adresa: G.VAKUF Dana 18.01.2018 godine preuzet vlasnik iz katastra nekretnina	

**C**  
**Teretni list**

R.br.	UPISI	Iznos (KM)	Primjedba
1.	Primljeno:16.02. 2011 Dn: 298/11 Na osnovu pravomocnog rješenja o registriranju zakonske hipoteke ministarstva finansija Porezne uprave-Kantonalni porezni ured Novi Travnik broj:13-6-01-15-5-1547-4/09 J.Š. od 11.2.2011 godine uknjižuje se zakonska hipoteka na 1/5 nekretnina pripadajucih Josipu Zeki sinu Franje radi naplate javnih prihoda u iznosu od 11.775.91 KM u korist: Federalnog ministarstva finansija, Porezna uprava F BiH, Kantonalni porezni ured Novi Travnik Provedeno: 17.02. 2011 godine Zemljišnoknjižni referent: Bedrija Hajlakovic		Dana 18.01.2018 teret preuzet iz KN, KKU 167 KO Uzričje

Potpis zemljišnoknjižnog referenta: \_\_\_\_\_



Katastarska općina: UZRIČJE

## Zemljišnoknjižni izvadak

### A Popisni list

Ostali upisi u ovom listu su ispušteni.

R.br.	Broj parcele	OZNAKA NEKRETNINA	Površina			Primjedba
			ha	a	m <sup>2</sup>	
2.	549	KRSTAC; Livada 4. klase 0000 34 86	0000	34	86	Preuzeto iz katastra nekretnina dana 18.01.2018
4.	622	POVOZI; Oranica/Njiva 5. klase 0000 45 66	0000	45	66	Preuzeto iz katastra nekretnina dana 18.01.2018

### B Vlasnički list

R.br.	UPISI	Primjedba
1.	Udio: 1/1 KUSTURA(JOZE) ANDRIJA JMB: 7000000043217 Dana 18.01.2018 godine preuzet vlasnik iz katastra nekretnina Tip: Vlasništvo/svojina Adresa: PODGRADŽE, TRNOVAČA BB	

### C Teretni list

R.br.	UPISI	Iznos (KM)	Primjedba
1.	Pr: 03.03. 2004. Dn: 78/04 Na osnovu rješenja i zapisnika Općinskog suda Bugojno, Ip- 109/04 od 03.03. 2004. godine, uknjižuje se založno pravo na k.c. 2949/1 opisano u A-listu, vlasništvo Ljube-Ljubice Kustura sa 1/1 ( kao protivnik osiguranja ) za kredit dužnika " Floros-Uskoplje " D.O.O. G.Vakuf-Uskoplje u iznosu od 50.000 KM odnosno EUR 25.564.5941. po ugovoru o dugoročnom kreditu, br: 02-4604/03 od 27.02. 2004. godine, po kamatnoj stopi od 6 % godišnje u KM uz otplatu 60 mjesečnih rata, u korist: CENTRAL PROFIT BANKA D.D. SARAJEVO		Dana 18.01.2018 teret preuzet iz KN, K KU 358 KO Uzričje

Potpis zemljišnoknjižnog referenta:





Katastarska općina: UZRIČJE

BROJ: *UAR 962/18*  
Zemljišnoknjižni uložak broj: 183

## Zemljišnoknjižni izvadak

### A

#### Popisni list

R.br.	Broj parcele	OZNAKA NEKRETNINA	Površina			Primjedba
			ha	a	m <sup>2</sup>	
1.	623	POVOZI; Oranica/Njiva 5. klase Oranica/Njiva 6. klase 0000 11 56 0000 41 11	0000	52	67	Preuzeto iz katastra nekretnina dana 18.01.2018

### B

#### Vlasnički list

R.br.	UPISI	Primjedba
1.	Udio: 1/6 KUSTURA(IVICE) ANTO JMB: 0208947330225 Dana 18.01.2018 godine preuzet vlasnik iz katastra nekretnina Tip: Suvlasništvo/susvojina Adresa: PODGRA?E, TRNOVAČA BB	
2.	Udio: 1/6 GRBAVAC(IVICE) CELINA rođj. R.KUSTURA JMB: 1909953335354 Dana 18.01.2018 godine preuzet vlasnik iz katastra nekretnina Tip: Suvlasništvo/susvojina Adresa: BISTRICA BB	
3.	Udio: 1/6 KUSTURA(IVICE) IVICA JMB: 2009969330215 Dana 18.01.2018 godine preuzet vlasnik iz katastra nekretnina Tip: Suvlasništvo/susvojina Adresa: PODGRA?E, TRNOVAČA BB	
4.	Udio: 1/6 KUSTURA(IVICE) MARIJA JMB: 2107952335312 Dana 18.01.2018 godine preuzet vlasnik iz katastra nekretnina Tip: Suvlasništvo/susvojina Adresa: PODGRA?E, TRNOVAČA BB	
5.	Udio: 1/6 KUSTURA(IVICE) PAVKA JMB: 2108950335141 Dana 18.01.2018 godine preuzet vlasnik iz katastra nekretnina Tip: Suvlasništvo/susvojina Adresa: PODGRA?E, TRNOVAČA BB	
6.	Udio: 1/6 KUSTURA(IVICE) REREZA JMB: 2307961335154 Dana 18.01.2018 godine preuzet vlasnik iz katastra nekretnina Tip: Suvlasništvo/susvojina Adresa: PODGRA?E, TRNOVAČA BB	

C  
Teretni list

R.br.	UPISI	Iznos (KM)	Primjedba
1.	Nema tereta		

Potpis zemljišnoknjižnog referenta



Katastarska općina: UZRIČJE

BROJ: NAR 964/18  
Zemljišnoknjižni uložak broj: 476

## Zemljišnoknjižni izvadak

### A Popisni list

Ostali upisi u ovom listu su ispušteni.

R.br.	Broj parcele	OZNAKA NEKRETNINA	Površina			Primjedba
			ha	a	m <sup>2</sup>	
9.	569	VLAINJA; Livada 3. klase 0000 10 45	0000	10	45	Preuzeto iz katastra nekretnina dana 18.01.2018
11.	614	VRTIC; Voćnjak 3. klase 0000 17 99	0000	17	99	Preuzeto iz katastra nekretnina dana 18.01.2018

### B Vlasnički list

R.br.	UPISI	Primjedba
1.	Udio: 1/1 POSAVAC(NIKE) BOSILKJA JMB: 2711931196988 Tip: Vlasništvo/svojina Adresa: UZRIČJE, PALOČ BB Dana 18.01.2018 godine preuzet vlasnik iz katastra nekretnina	

### C Teretni list

R.br.	UPISI	Iznos (KM)	Primjedba
1.	Nema tereta		

Potpis zemljišnoknjižnog referenta:



Katastarska općina: UZRIČJE

## Zemljišnoknjižni izvadak

### A Popisni list

Ostali upisi u ovom listu su ispušteni.

R.br.	Broj parcele	OZNAKA NEKRETNINA	Površina			Primjedba
			ha	a	m <sup>2</sup>	
2.	624	POVOZI; Livada 3. klase 0000 13 33	0000	13	33	Preuzeto iz katastra nekretnina dana 18.01.2018
7.	924	SELIŠĆE; Livada 4. klase Livada 3. klase 0000 21 02 0000 26 72	0000	47	74	Preuzeto iz katastra nekretnina dana 18.01.2018

### B Vlasnički list

R.br.	UPISI	Primjedba
1.	Udio:1/16 KLEPIĆ(PERE) MIRO JMB: 1008976191972 Dana 18.01.2018 godine preuzet vlasnik iz katastra nekretnina Tip: Suvlasništvo/susvojina Adresa: UZRIČJE, PALOČ BB	
2.	Udio:1/16 KLEPIĆ(ANTE) MARIJA rođ. UD.PERE JMB: 1105955196988 Dana 18.01.2018 godine preuzet vlasnik iz katastra nekretnina Tip: Suvlasništvo/susvojina Adresa: UZRIČJE , PALOČ BB	
3.	Udio:1/16 KLEPIĆ(PERE) MIRJANA JMB: 1105984196970 Dana 18.01.2018 godine preuzet vlasnik iz katastra nekretnina Tip: Suvlasništvo/susvojina Adresa: UZRIČJE, PALOČ BB	
4.	Udio:1/16 KLEPIĆ(PERE) ROBERT JMB: 3006975191973 Dana 18.01.2018 godine preuzet vlasnik iz katastra nekretnina Tip: Suvlasništvo/susvojina Adresa: UZRIČJE, PALOČ BB	
5.	Udio:4/16 POSAVAC(PERE) RUŽA rođ. R.KLEPIĆ JMB: 0905953196975 Dana 18.01.2018 godine preuzet vlasnik iz katastra nekretnina Tip: Suvlasništvo/susvojina Adresa: UZRUČJE, PALOČ	
6.	Udio:4/16 KLEPIĆ(PERE) STIPO JMB: 1203967191975 Dana 18.01.2018 godine preuzet vlasnik iz katastra nekretnina Tip: Suvlasništvo/susvojina Adresa: UZRIČJE, PALOČ BB	

R.br.	UPISI	Primjedba
7.	Udio:4/16 CVRTAK(PERE) LUCA rođj. R.KLEPIĆ JMB: 1709957196988 Tip: Suvlasništvo/susvojina Adresa: - Dana 18.01.2018 godine preuzet vlasnik iz katastra nekretnina	

### C Teretni list

R.br.	UPISI	Iznos (KM)	Primjedba
1.	Nema tereta		

Potpis zemljišnoknjižnog referenta: \_\_\_\_\_



Katastarska općina: UZRIČJE

## Zemljišnoknjižni izvadak

### A Popisni list

Ostali upisi u ovom listu su ispušteni.

R.br.	Broj parcele	OZNAKA NEKRETNINA	Površina			Primjedba
			ha	a	m <sup>2</sup>	
1.	923	SELIŠĆE; Pomoćna zgrada Livada 4. klase Livada 3. klase	0000	84	35	Preuzeto iz katastra nekretnina dana 18.01.2018
		0000 00 43 0000 29 98 0000 53 94				

### B Vlasnički list

R.br.	UPISI	Primjedba
1.	Udio: 1/6 MIRIĆ(IVICE) RENATA rođ. RO? LUČIĆ JMB: 2305970195036 Dana 18.01.2018 godine preuzet vlasnik iz katastra nekretnina Tip: Suvlasništvo/susvojina Adresa: ZENICA, UZUNOVIĆA PUT 3A	
2.	Udio: 1/6 LUČIĆ(IVICE) ROBERT JMB: 2807972190002 Dana 18.01.2018 godine preuzet vlasnik iz katastra nekretnina Tip: Suvlasništvo/susvojina Adresa: ZENICA, UZUNOVIĆA PUT 3A	
3.	Udio: 2/6 LUČIĆ(STIPE) BOŽO JMB: 1309930390202 Dana 18.01.2018 godine preuzet vlasnik iz katastra nekretnina Tip: Suvlasništvo/susvojina Adresa: PALOČ ,ZAGREB	
4.	Udio: 2/6 PILIĆ(STIPE) MILKA rođ. RO? LUČIĆ JMB: 1311928195006 Dana 18.01.2018 godine preuzet vlasnik iz katastra nekretnina Tip: Suvlasništvo/susvojina Adresa: ZENICA, O.MASLIĆA	

### C Teretni list

R.br.	UPISI	Iznos (KM)	Primjedba
1.	Nema tereta		

Potpis zemljišnoknjižnog referenta:



Katastarska općina: UZRIČJE

BROJ: *UAR: 940/18*  
Zemljišnoknjižni uložak broj: 395

## Zemljišnoknjižni izvadak

### A Popisni list

Ostali upisi u ovom listu su ispušteni.

R.br.	Broj parcele	OZNAKA NEKRETNINA	Površina			Primjedba
			ha	a	m <sup>2</sup>	
3.	630	BOR; Livada 4. klase 0000 16 82	0000	16	82	Preuzeto iz katastra nekretnina dana 18.01.2018

### B Vlasnički list

R.br.	UPISI	Primjedba
1.	Udio: 1/1 ZEKO(JOZA) MATE JMB: 7000000043222 Dana 18.01.2018 godine preuzet vlasnik iz katastra nekretnina Tip: Vlasništvo/svojina Adresa: PROZOR, STJEPANA RADIĆA BB	U katastarskom operatu. u KKU br. 418 postoji evidentiran posjed drugih lica.

### C Teretni list

R.br.	UPISI	Iznos (KM)	Primjedba
1.	Nema tereta		

Potpis zemljišnoknjižnog referenta



Katastarska općina: UZRIČJE

## Zemljišnoknjižni izvadak

### A Popisni list

Ostali upisi u ovom listu su ispušteni.

R.br.	Broj parcele	OZNAKA NEKRETNINA	Površina			Primjedba
			ha	a	m <sup>2</sup>	
2.	887	BETINE; Oranica/Njiva 6. klase 0000 86 50	0000	86	50	Preuzeto iz katastra nekretnina dana 18.01.2018
3.	888	BETINE; Pomoćna zgrada Voćnjak 3. klase Dvorište Stambena zgrada 0000 00 56 0000 42 98 0000 05 00 0000 00 80	0000	49	34	Preuzeto iz katastra nekretnina dana 18.01.2018. Postoje upisi etažnog vlasništva u A1 i B1 listu katastra nekretnina u KKU br. 148

### B Vlasnički list

R.br.	UPISI	Primjedba
1.	Udio: 1/2 ČURIĆ(NIKE) JANJA JMB: - Tip: Suvlasništvo/susvojina Adresa: GORNJI VAKUF-USKOPLJE Dana 18.01.2018. godine preuzet vlasnik iz katastra nekretnina	
2.	Udio: 1/2 ČURIĆ(NIKE) SLAVKO JMB: 2004962191986 Tip: Suvlasništvo/susvojina Adresa: GORNJI VAKUF-USKOPLJE Dana 18.01.2018. godine preuzet vlasnik iz katastra nekretnina	

### C Teretni list

R.br.	UPISI	Iznos (KM)	Primjedba
1.	Nema tereta		

Potpis zemljišnoknjižnog referenta: \_\_\_\_\_





BROJ: NAR 038/18  
Zemljišnoknjižni uložak broj: 660

Katastarska općina: UZRIČJE

## Zemljišnoknjižni izvadak

### A Popisni list

Ostali upisi u ovom listu su ispušteni.

R.br.	Broj parcele	OZNAKA NEKRETNINA	Površina			Primjedba
			ha	a	m <sup>2</sup>	
2.	885	BETINE; Oranica/Njiva 6. klase 0000 57 58	0000	57	58	Preuzeto iz katastra nekretnina dana 18.01.2018
3.	886	BETINE; Livada 5. klase 0000 40 25	0000	40	25	Preuzeto iz katastra nekretnina dana 18.01.2018


### B Vlasnički list

R.br.	UPISI	Primjedba
1.	Udio: 1/1 VAKUFСКА(BANKA) DD rodj. SARAJEVO JMB: - Tip: Vlasništvo/svojina Adresa: MARŠALA TITA 13, 71000 SARAJEVO Dana 18.01.2018 godine preuzet vlasnik iz katastra nekretnina	

### C Teretni list

R.br.	UPISI	Iznos (KM)	Primjedba
1.	Nema tereta		

Potpis zemljišnoknjižnog referenta:



Katastarska općina: UZRIČJE

## Zemljišnoknjižni izvadak

### A Popisni list

Ostali upisi u ovom listu su ispušteni.

R.br.	Broj parcele	OZNAKA NEKRETNINA	Površina			Primjedba
			ha	a	m <sup>2</sup>	
5.	742	GACICE; Oranica/Njiva 5. klase Oranica/Njiva 6. klase 0000 11 41 0000 61 46	0000	72	87	Preuzeto iz katastra nekretnina dana 18.01.2018
6.	743	GACICE; Šuma 4. klase 0000 74 21	0000	74	21	Preuzeto iz katastra nekretnina dana 18.01.2018
11.	761	HARAČIĆA; Oranica/Njiva 5. klase 0000 32 57	0000	32	57	Preuzeto iz katastra nekretnina dana 18.01.2018
13.	1099	SLJIVICE; Livada 4. klase 0000 60 48	0000	60	48	Preuzeto iz katastra nekretnina dana 18.01.2018

### B Vlasnički list

R.br.	UPISI	Primjedba
1.	Udio: 1/5 Filipović(Sulejman) Hajrudin JMB: 0604963191998 Dana 18.01.2018 godine preuzet vlasnik iz katastra nekretnina Tip: Suvlasništvo/susvojina Adresa: Bugojno, Voznik VI/6	
2.	Udio: 1/5 FILIPOVIĆ(HIMZE) NURKA rođj. UD. SULEJMANA JMB: 1206941196978 Dana 18.01.2018 godine preuzet vlasnik iz katastra nekretnina Tip: Suvlasništvo/susvojina Adresa: UZRIČJE	
3.	Udio: 1/5 DURATBEGOVIĆ(SULEJMANA) HALIDA rođj. R.FIL. JMB: 1508964196998 Dana 18.01.2018 godine preuzet vlasnik iz katastra nekretnina Tip: Suvlasništvo/susvojina Adresa: G.VAKUF,DURATBEGOV DOLAC	
4.	Udio: 1/5 FILIPOVIĆ(SULEJMANA) SABAHUDIN JMB: 1811965191986 Dana 18.01.2018 godine preuzet vlasnik iz katastra nekretnina Tip: Suvlasništvo/susvojina Adresa: UZRIČJE	

R.br.	UPISI	Primjedba
5.	Udio: 1/5 NUHANOVIĆ(SULEJMANA) FAHIRA rodj. R. FILIPOVI JMB: 2812961196975 Dana 18.01.2018 godine preuzet vlasnik iz katastra nekretnina	Tip: Suvlasništvo/susvojina Adresa: SARAJEVO, SAFETA ZAJKE 54

### C Teretni list

R.br.	UPISI	Iznos (KM)	Primjedba
1.	Nema tereta		

Potpis zemljišnoknjižnog referenta



Katastarska općina: UZRIČJE

## Zemljišnoknjižni izvadak

### A Popisni list

Ostali upisi u ovom listu su ispušteni.

R.br.	Broj parcele	OZNAKA NEKRETNINA	Površina			Primjedba
			ha	a	m <sup>2</sup>	
3.	757	PALOČAK; Voćnjak 3. klase 0000 22 79	0000	22	79	Preuzeto iz katastra nekretnina dana 18.01.2018

### B Vlasnički list

R.br.	UPISI	Primjedba
1.	Udio: 1/1 Hozić(Smajo) Vahid JMB: 2505958191970 Dana 18.01.2018 godine preuzet vlasnik iz katastra nekretnina Tip: Vlasništvo/svojina Adresa: GORNJI VAKUF/USKOPLJE, NEPOZNATA bb	

### C Teretni list

R.br.	UPISI	Iznos (KM)	Primjedba
1.	Nema tereta		

Potpis zemljišnoknjižnog referenta: *[Signature]*



BROJ: *NAK 977/18*  
Zemljišnoknjižni uložak broj: 585

Katastarska općina: UZRIČJE

## Zemljišnoknjižni izvadak

### A Popisni list

Ostali upisi u ovom listu su ispušteni.

R.br.	Broj parcele	OZNAKA NEKRETNINA	Površina			Primjedba
			ha	a	m <sup>2</sup>	
1.	174	BARA; Livada 2. klase 0000 34 24	0000	34	24	Preuzeto iz katastra nekretnina dana 18.01.2018

### B Vlasnički list

R.br.	UPISI	Primjedba
1.	Udio: 1/1 VUKOVIĆ(JOZE) IVAN JMB: 2304932191977 Tip: Vlasništvo/svojina Adresa: UZRIČJE, PALOČ BB Dana 18.01.2018 godine preuzet vlasnik iz katastra nekretnina	

### C Teretni list

R.br.	UPISI	Iznos (KM)	Primjedba
1.	Nema tereta		

Potpis zemljišnoknjižnog referenta



Katastarska općina: UZRIČJE

BROJ: *NAR 976/18*  
Zemljišnoknjižni uložak broj: 400

## Zemljišnoknjižni izvadak

### A Popisni list

Ostali upisi u ovom listu su ispušteni.

R.br.	Broj parcele	OZNAKA NEKRETNINA	Površina			Primjedba
			ha	a	m <sup>2</sup>	
1.	175	BARE; Livada 2. klase 0000 29 58	0000	29	58	Preuzeto iz katastra nekretnina dana 18.01.2018

### B Vlasnički list

R.br.	UPISI	Primjedba
1.	Udio:4/28 VUKOVIĆ(IVE) MILKA rođj. UD.ILIJE JMB: 0812914196978 Dana 18.01.2018 godine preuzet vlasnik iz katastra nekretnina Tip: Suvlasništvo/susvojina Adresa: TRNOVAČA	
2.	Udio:4/28 MATIŠIĆ(ILIJE) ANA rođj. R.VIKOVIĆ JMB: 1705952335267 Dana 18.01.2018 godine preuzet vlasnik iz katastra nekretnina Tip: Suvlasništvo/susvojina Adresa: TRNOVAČA	
3.	Udio:5/28 VUKOVIĆ(ILIJE) ANTO JMB: 0511945330168 Dana 18.01.2018 godine preuzet vlasnik iz katastra nekretnina Tip: Suvlasništvo/susvojina Adresa: TRNOVAČA	
4.	Udio:5/28 VUKOVIĆ(ILIJE) LJUBAN JMB: 2507940191984 Dana 18.01.2018 godine preuzet vlasnik iz katastra nekretnina Tip: Suvlasništvo/susvojina Adresa: TRNOVAČA	
5.	Udio:5/28 VUKOVIĆ(ILIJE) PERO JMB: 2609955191988 Dana 18.01.2018 godine preuzet vlasnik iz katastra nekretnina Tip: Suvlasništvo/susvojina Adresa: TRNOVAČA	
6.	Udio:5/28 VUKOVIĆ(ILIJE) BONO JMB: 7000000043225 Dana 18.01.2018 godine preuzet vlasnik iz katastra nekretnina Tip: Suvlasništvo/susvojina Adresa: TRNOVAČA	

C  
Teretni list

R.br.	UPISI	Iznos (KM)	Primjedba
1.	Nema tereta		

Potpis zemljišnoknjižnog referenta



BROJ: *NAR 975/18*  
Zemljišnoknjižni uložak broj: 675

Katastarska općina: UZRIČJE

## Zemljišnoknjižni izvadak

### A Popisni list

Ostali upisi u ovom listu su ispušteni.

R.br.	Broj parcele	OZNAKA NEKRETNINA	Površina			Primjedba
			ha	a	m <sup>2</sup>	
3.	176	STOGAČE; Livada 2. klase 0000 26 05	0000	26	05	Preuzeto iz katastra nekretnina dana 18.01.2018


### B Vlasnički list

R.br.	UPISI	Primjedba
1.	Udio: 1/1 OPĆ.G.VAKUF-USKOPLJE ID: 4201711030000 Dana 18.01.2018 godine preuzet vlasnik iz katastra nekretnina Tip: Pravo raspolaganja Adresa: G. VAKUF, BRANILACA GRADA BB	

### C Teretni list

R.br.	UPISI	Iznos (KM)	Primjedba
1.	Primljeno: 16.12.2010. Dnevnik: 2640/10 Na osnovu rješenja broj: 16-6-1-15-5-425-4/08 V.C. od 10.12.2010. Kantonalnog poreznog ureda Novi Travnik uknjižuje se zakonska hipoteka na suvlasnički dio nekretnina Edine Katica radi naplate javnih prihoda u ukupnom iznosu od 11.064,11 KM Provedeno: 21.12.2010. Zemljišnoknjižni referent: Mileva Ivicic		Dana 18.01.2018 teret preuzet iz KN, KKV 163 KO Uzričje

Potpis zemljišnoknjižnog referenta:





Katastarska općina: UZRIČJE

## Zemljišnoknjižni izvadak

### A Popisni list

Ostali upisi u ovom listu su ispušteni.

R.br.	Broj parcele	OZNAKA NEKRETNINA	Površina			Primjedba
			ha	a	m <sup>2</sup>	
1.	187*	BARE;  Livada 3. klase Livada 2. klase  0000 88 23 0000 57 79	0001	46	02	Preuzeto iz katastra nekretnina dana 18.01.2018

### B Vlasnički list

R.br.	UPISI	Primjedba
1.	Udio:3/80 MILIĆ(JOSIPA) JOSIPA JMB: 2302990196978 Dana 18.01.2018 godine preuzet vlasnik iz katastra nekretnina Tip: Suvlasništvo/susvojina Adresa: KRUPA	
2.	Udio:3/80 MILIĆ(JOSIPA) TOMISLAV JMB: 2902984191988 Dana 18.01.2018 godine preuzet vlasnik iz katastra nekretnina Tip: Suvlasništvo/susvojina Adresa: KRUPA	
3.	Udio:3/80 MILIĆ(JOSIPA) NIKOLINA JMB: 3101983196979 Dana 18.01.2018 godine preuzet vlasnik iz katastra nekretnina Tip: Suvlasništvo/susvojina Adresa: KRUPA	
4.	Udio:3/80 MILIĆ(JOSIPA) NIKOLA JMB: 7000000043079 Dana 18.01.2018 godine preuzet vlasnik iz katastra nekretnina Tip: Suvlasništvo/susvojina Adresa: KRUPA	
5.	Udio:8/80 BOŠNJAK(STIPANA) RUŽA JMB: 1303950196986 Dana 18.01.2018 godine preuzet vlasnik iz katastra nekretnina Tip: Suvlasništvo/susvojina Adresa: G.VAKUF KRUPA	
6.	Udio:12/80 MILIĆ(STIPANA) MARIJAN JMB: 0301954191974 Dana 18.01.2018 godine preuzet vlasnik iz katastra nekretnina Tip: Suvlasništvo/susvojina Adresa: KRUPA	
7.	Udio:12/80 MILIĆ(STIPANA) MATO JMB: 0409945191975 Dana 18.01.2018 godine preuzet vlasnik iz katastra nekretnina Tip: Suvlasništvo/susvojina Adresa: G.VAKUF KRUPA	

R.br.	UPISI	Primjedba
8.	Udio:12/80 MILIĆ(STIPANA) STANKO JMB: 0505967191986 Dana 18.01.2018 godine preuzet vlasnik iz katastra nekretnina	Tip: Suvlasništvo/susvojina Adresa: G.VAKUF,KRUPA BB
9.	Udio:12/80 MILIĆ(STIPANA) MARKO JMB: 1508948191978 Dana 18.01.2018 godine preuzet vlasnik iz katastra nekretnina	Tip: Suvlasništvo/susvojina Adresa: KRUPA
10.	Udio:12/80 MILIĆ(IVANA) MARINA JMB: 2106988395013 Dana 18.01.2018 godine preuzet vlasnik iz katastra nekretnina	Tip: Suvlasništvo/susvojina Adresa: KRUPA

**C**  
**Teretni list**

R.br.	UPISI	Iznos (KM)	Primjedba
1.	Primljeno:09.01.1973.Dn br.46/73 Na osnovu ugovora o kreditu dtto Bugojno Ov:37/73 od 09.01.1973.godine, uknjiženo je založno pravo na stambenu zgradu podignutu na parceli br.2822/6 opisanu u A- listu, svojina Hateme Hadžićić za kredit u iznosu od 10.000 dinara sa 1.5 % kamate i ostalim troškovima od dana podignutog kredita pa do isplate, u korist: Privredne banke Sarajevo-filijala Zenica.		Dana 18.01.2018 teret preuzet iz KN, KKU 97 KO Uzričje

Potpis zemljišnoknjižnog referenta



BROJ: *NAE 973/18*  
Zemljišnoknjižni uložak broj: 257

Katastarska općina: UZRIČJE

## Zemljišnoknjižni izvadak

### A Popisni list

Ostali upisi u ovom listu su ispušteni.

R.br.	Broj parcele	OZNAKA NEKRETNINA	Površina			Primjedba
			ha	a	m <sup>2</sup>	
2.	178	OGRADA; Livada 3. klase Livada 2. klase	0000	80	88	Preuzeto iz katastra nekretnina dana 18.01.2018
		0000 53 46 0000 27 42				

### B Vlasnički list

R.br.	UPISI	Primjedba
1.	Udio: 1/1 KARTALIĆ(PERE) MATO JMB: 7000000043184 Tip: Vlasništvo/svojina Adresa: G.VAKUF,V.NAZORA BB Dana 18.01.2018 godine preuzet vlasnik iz katastra nekretnina	

### C Teretni list

R.br.	UPISI	Iznos (KM)	Primjedba
1.	Nema tereta		

Potpis zemljišnoknjižnog referenta



BROJ: *NAR 972/18*  
Zemljišnoknjižni uložak broj: 579

Katastarska općina: UZRIČJE

## Zemljišnoknjižni izvadak

### A Popisni list

Ostali upisi u ovom listu su ispušteni.

R.br.	Broj parcele	OZNAKA NEKRETNINA	Površina			Primjedba
			ha	a	m <sup>2</sup>	
2.	177	BARA;  Livada 2. klase  0000 23 30	0000	23	30	Preuzeto iz katastra nekretnina dana 18.01.2018

### B Vlasnički list

R.br.	UPISI	Primjedba
1.	Udio: 1/1 VUKOVIĆ(FRANE) NIKOLA JMB: 2003936330297 Tip: Vlasništvo/svojina Adresa: G.VAKUF,UZRIČKI PUT Dana 18.01.2018 godine preuzet vlasnik iz katastra nekretnina	

### C Teretni list

R.br.	UPISI	Iznos (KM)	Primjedba
1.	Nema tereta		

Potpis zemljišnoknjižnog referenta



Katastarska općina: UZRIČJE

## Zemljišnoknjižni izvadak

### A Popisni list

Ostali upisi u ovom listu su ispušteni.

R.br.	Broj parcele	OZNAKA NEKRETNINA	Površina			Primjedba
			ha	a	m <sup>2</sup>	
1.	179	KRATELJ; Voćnjak 3. klase 0000 13 83	0000	13	83	Preuzeto iz katastra nekretnina dana 18.01.2018

### B Vlasnički list

R.br.	UPISI	Primjedba
1.	Udio: 1/1 KARTALIĆ (ILIJE) STIPA JMB: 2801954191982 Tip: Vlasništvo/svojina Adresa: PALOČ Dana 18.01.2018. godine preuzet vlasnik iz katastra nekretnina	

### C Teretni list

R.br.	UPISI	Iznos (KM)	Primjedba
1.	Nema tereta		

Potpis zemljišnoknjižnog referenta.



BOSNA I HERCEGOVINA  
 \* FEDERACIJA BOSNE I HERCEGOVINE  
 Općinski sud u Bugojnu  
 \*ZEMLJIŠNOKNJIŽNI URED  
 15.02.2018 14:35

Katastarska općina: UZRIČJE

BROJ: *NAR 955/18*  
 Zemljišnoknjižni uložak broj: 699

## Zemljišnoknjižni izvadak

### A

### Popisni list

Ostali upisi u ovom listu su ispušteni.

R.br.	Broj parcele	OZNAKA NEKRETNINA	Površina			Primjedba
			ha	a	m <sup>2</sup>	
1.	583/1*	SALIOVKA; Oranica/Njiva 4. klase Oranica/Njiva 6. klase 0000 04 41 0000 07 22	0000	11	63	Preuzeto iz katastra nekretnina dana 18.01.2018
4.	585	SALIOVKA; Voćnjak 3. klase 0000 07 89	0000	07	89	Preuzeto iz katastra nekretnina dana 18.01.2018

### B

### Vlasnički list

R.br.	UPISI	Primjedba
1.	Udio:1/1 ZEKO(MIJE) IVICA JMB: 0305961191977 Dana 18.01.2018 godine preuzet vlasnik iz katastra nekretnina Tip: Vlasništvo/svojina Adresa: UZRIČJE, PALOČ	

### C

### Teretni list

R.br.	UPISI	Iznos (KM)	Primjedba
1.	Primljeno:16.11.2015. Dn:8964/15 Na osnovu Rješenja o registriranju zakonske hipoteke Federalnog ministarstva finansija, Porezne uprave FBiH, Kantonalnog poreznog ureda Novi Travnik br.13-6-01-15-21-404-6/15 SB od 10.11.2015. godine. uknjižuje se zakonska hipoteka i to k.c.2848/2 Salihovina oranica površine 2180 m2 vlasništvo Ivica Zeko sin Mije iz G.Vakufa-Uskoplje, sa 1/1 u cilju naplate dospjelih a neplacenih poreznih obaveza u ukupnom iznosu od 5.794,38 KM, u korist: Federalnog ministarstva finansija, Porezne uprave FBiH, Kantonalnog poreznog ureda Novi Travnik. Provedeno:17.11.2015. Zemljišnoknjižni referent: Senad Kaltak		Dana 18.01.2018 teret preuzet iz KN, K KU 661 KO Uzričje
2.	Primljeno: 01.04. 2009.godine Dn: 942/09 Na osnovu rješenja o naplati poreznih obaveza iz imovine poreznog obveznika broj: 10-6-01-15-5-1341-4/08 SB od 04.03. 2009. godine uknjižuje se Zakonska hipoteka na neretnine u A listu radi obezbjeđenja naplate dužnih poreza u iznosu od 19.789,03 KM u korist: Federalnog ministarstva finansija, Porezne uprave F BiH, Kantonalni porezni ured-Novu Travnik Provedeno: 02.04.2009. godine Zemljišno-knjižni referent: Bedrija Hajlakovic		Dana 18.01.2018 teret preuzet iz KN, K KU 661 KO Uzričje

Općinski sud u Bugojnu, 307 motorizovane brigade 92,70230 Bugojno, Tel.: +387 30 270 190, +387 30 270 191  
 \* Zvezdica pored broja parcele znači da je parcela plombirana, odnosno da postoji zahtjev/i vezan/i za tu parcelu.

15.02.2018 14:35

Potpis zemljišnoknjižnog referenta



Katastarska općina: UZRIČJE

BROJ: NAR 954/18  
Zemljišnoknjižni uložak broj: 452

## Zemljišnoknjižni izvadak

### A Popisni list

R.br.	Broj parcele	OZNAKA NEKRETNINA	Površina			Primjedba
			ha	a	m <sup>2</sup>	
1.	582	SALIHOVKA; Oranica/Njiva 5. klase 0000 25 42 Pomoćna zgrada 0000 00 73 Oranica/Njiva 4. klase 0000 17 26 Dvorište 0000 05 00 Oranica/Njiva 6. klase 0000 13 78 Stambena zgrada 0000 00 89	0000	63	08	Preuzeto iz katastra nekretnina dana 18.01.2018. Postoje upisi etažnog vlasništva u A1 i B1 listu katastra nekretnina u KKU br. 477

### B Vlasnički list

R.br.	UPISI	Primjedba
1.	Udio:1/1 PILIĆ(MARKA) IVICA JMB: 2009954191979 Dana 18.01.2018 godine preuzet vlasnik iz katastra nekretnina Tip: Vlasništvo/svojina Adresa: UZRIČJE, PALOČ BB	

### C Teretni list

R.br.	UPISI	Iznos (KM)	Primjedba
1.	Nema tereta		

Potpis zemljišnoknjižnog referenta:





BROJ: *NAR 953/18*  
Zemljišnoknjižni uložak broj: 255

Katastarska općina: UZRIČJE

## Zemljišnoknjižni izvadak

### A Popisni list

Ostali upisi u ovom listu su ispušteni.

R.br.	Broj parcele	OZNAKA NEKRETNINA	Površina			Primjedba
			ha	a	m <sup>2</sup>	
3.	581	PALOČ; Oranica/Njiva 5. klase Oranica/Njiva 4. klase Oranica/Njiva 6. klase	0000	72	34	Preuzeto iz katastra nekretnina dana 18.01.2018
		0000 10 15				
		0000 09 71				
		0000 52 48				

### B Vlasnički list

R.br.	UPISI	Primjedba
1.	Udio: 1/1 KARTALIĆ(PERE) JOZO JMB: 700000043183 Dana 18.01.2018 godine preuzet vlasnik iz katastra nekretnina Tip: Vlasništvo/svojina Adresa: G.VAKUF, XVII KRAJIŠKA BB	

### C Teretni list

R.br.	UPISI	Iznos (KM)	Primjedba
1.	Nema tereta		

Potpis zemljišnoknjižnog referentnog lica



Katastarska općina: UZRIČJE

BROJ: *NAR 952/18*  
 Zemljišnoknjižni uložak broj: 334

## Zemljišnoknjižni izvadak

### A Popisni list

Ostali upisi u ovom listu su ispušteni.

R.br.	Broj parcele	OZNAKA NEKRETNINA	Površina			Primjedba
			ha	a	m <sup>2</sup>	
11.	550	KRSTAC; Livada 4. klase 0000 30 04	0000	30	04	Preuzeto iz katastra nekretnina dana 18.01.2018
16.	620	POVOZI; Pomoćna zgrada Pomoćna zgrada Livada 4. klase Dvorište 0000 00 37 0000 00 48 0000 01 32 0000 05 00	0000	07	17	Preuzeto iz katastra nekretnina dana 18.01.2018. Postoje upisi etažnog vlasništva u A1 i različiti upisi nosioca prava u B i B1 listu katastra nekretnina u KKU br. 351
17.	621	POVOZI; Livada 4. klase 0000 04 97	0000	04	97	Preuzeto iz katastra nekretnina dana 18.01.2018
24.	777	DOLAC; Šuma 5. klase Oranica/Njiva 6. klase 0000 10 00 0000 86 56	0000	96	56	Preuzeto iz katastra nekretnina dana 18.01.2018
25.	778	DOLAC; Šuma 4. klase 0000 27 24	0000	27	24	Preuzeto iz katastra nekretnina dana 18.01.2018

### B Vlasnički list

R.br.	UPISI	Primjedba
1.	Udio: 1/4 Zeko(Vinko) Josip JMB: 0101946192032 Dana 18.01.2018 godine preuzet vlasnik iz katastra nekretnina Tip: Suvlasništvo/susvojina Adresa: G.Vakuf, Paloč bb	
2.	Udio: 1/4 Zeko(Vinko) Dominko JMB: 2301965191973 Dana 18.01.2018 godine preuzet vlasnik iz katastra nekretnina Tip: Suvlasništvo/susvojina Adresa: G.Vakuf-Uskoplje, Paloč bb	

R.br.	UPISI	Primjedba
3.	Udio: 1/4 ZEKO(VINKA) GRGO JMB: 2410943330302 Dana 18.01.2018 godine preuzet vlasnik iz katastra nekretnina Tip: Suvlasništvo/susvojina Adresa: G.VAKUF, GLAVICA 5	
4.	Udio: 1/4 Zeko(Vinko) Dane JMB: 2504963191974 Dana 18.01.2018 godine preuzet vlasnik iz katastra nekretnina Tip: Suvlasništvo/susvojina Adresa: G.Vakuf, Paloč bb	

**C**  
**Teretni list**

R.br.	UPISI	Iznos (KM)	Primjedba
1.	Nema tereta		

Potpis zemljišnoknjižnog referenta



Katastarska općina: UZRIČJE

BROJ: NAR 951/18  
Zemljišnoknjižni uložak broj: 131

## Zemljišnoknjižni izvadak

### A Popisni list

Ostali upisi u ovom listu su ispušteni.

R.br.	Broj parcele	OZNAKA NEKRETNINA	Površina			Primjedba
			ha	a	m <sup>2</sup>	
2.	613	VRBICE; Voćnjak 3. klase 0000 05 89	0000	05	89	Preuzeto iz katastra nekretnina dana 18.01.2018
6.	783	LUG; Livada 5. klase 0000 27 99	0000	27	99	Preuzeto iz katastra nekretnina dana 18.01.2018

### B Vlasnički list

R.br.	UPISI	Primjedba
1.	Udio:1/5 ČIVČIJA(JOZE) NIKOLA JMB: 0507940191979 Tip: Suvlasništvo/susvojina Adresa: PODGRA?E Dana 18.01.2018 godine preuzet vlasnik iz katastra nekretnina	
2.	Udio:1/5 VUKADIN(JOZE) KATA rođ. R.ČIVČIJA JMB: 0804951196977 Tip: Suvlasništvo/susvojina Adresa: PODGRA?E Dana 18.01.2018 godine preuzet vlasnik iz katastra nekretnina	
3.	Udio:1/5 ČIVČIJA(JOZE) IVICA JMB: 1704944191977 Tip: Suvlasništvo/susvojina Adresa: 1704944191977 Dana 18.01.2018 godine preuzet vlasnik iz katastra nekretnina	
4.	Udio:1/5 ČIVČIJA(JOZE) MARKO JMB: 2409954191977 Tip: Suvlasništvo/susvojina Adresa: PODGRA?E Dana 18.01.2018 godine preuzet vlasnik iz katastra nekretnina	
5.	Udio:1/5 ČIVČIJA(JOZE) STIPO JMB: 7000000043097 Tip: Suvlasništvo/susvojina Adresa: PODGRA?E Dana 18.01.2018 godine preuzet vlasnik iz katastra nekretnina	

C  
Teretni list

R.br.	UPISI	Iznos (KM)	Primjedba
1.	Nema tereta		

Potpis zemljišnoknjižnog referenta



BROJ: NAR 950/18  
 Zemljišnoknjižni uložak broj: 410

Katastarska općina: UZRIČJE

## Zemljišnoknjižni izvadak

### A Popisni list

Ostali upisi u ovom listu su ispušteni.

R.br.	Broj parcele	OZNAKA NEKRETNINA	Površina			Primjedba
			ha	a	m <sup>2</sup>	
5.	786	PROŠĆANICA;  Livada 4. klase Livada 5. klase	0000	30	18	Preuzeto iz katastra nekretnina dana 18.01.2018
		0000 14 84 0000 15 34				

### B Vlasnički list

R.br.	UPISI	Primjedba
1.	Udio:1/15 ZEKO(BOŽE) KATARINA JMB: 7000000043227 Dana 18.01.2018 godine preuzet vlasnik iz katastra nekretnina Tip: Suvlasništvo/susvojina Adresa: G.VAKUF,M.GUPCA BB	
2.	Udio:1/15 ZEKO(BOŽE) AN?ELA JMB: 7000000043229 Dana 18.01.2018 godine preuzet vlasnik iz katastra nekretnina Tip: Suvlasništvo/susvojina Adresa: G.VAKUF,M.GUBCA BB	
3.	Udio:1/15 ZEKO(BOŽE) IVANKA JMB: 7000000043230 Dana 18.01.2018 godine preuzet vlasnik iz katastra nekretnina Tip: Suvlasništvo/susvojina Adresa: G,VAKUF.M.GUBCA BB	
4.	Udio:3/15 VUKOVIĆ(MARJANA) JANJA rođj. R.ZEKO JMB: 0308944196972 Dana 18.01.2018 godine preuzet vlasnik iz katastra nekretnina Tip: Suvlasništvo/susvojina Adresa: G.VAKUF M.GUBCA 9	
5.	Udio:3/15 MILIĆ(MARJANA) MARICA rođj. R.ZEKO JMB: 2007941196987 Dana 18.01.2018 godine preuzet vlasnik iz katastra nekretnina Tip: Suvlasništvo/susvojina Adresa: G.VAKUF,PALOČKI PUT BB	
6.	Udio:3/15 ZEKO(MARJANA) ANTO JMB: 3112938191976 Dana 18.01.2018 godine preuzet vlasnik iz katastra nekretnina Tip: Suvlasništvo/susvojina Adresa: G.VAKUF,M.GUPCA BB	
7.	Udio:3/15 MOJZEŠ(MARIJANA) ANA rođj. R.ZEKO JMB: 7000000043228 Dana 18.01.2018 godine preuzet vlasnik iz katastra nekretnina Tip: Suvlasništvo/susvojina Adresa: VINKOVCI,NUŠTAR	

C  
Teretni list

R.br.	UPISI	Iznos (KM)	Primjedba
1.	Nema tereta		

Potpis zemljišnoknjižnog referenta:



BROJ: NAR 949/18  
Zemljišnoknjižni uložak broj: 613

Katastarska općina: UZRIČJE

## Zemljišnoknjižni izvadak

### A Popisni list

Ostali upisi u ovom listu su ispušteni.

R.br.	Broj parcele	OZNAKA NEKRETNINA	Površina			Primjedba
			ha	a	m <sup>2</sup>	
3.	779	PROŠĆENICA; Livada 4. klase Livada 5. klase 0000 15 57 0000 82 53	0000	98	10	Preuzeto iz katastra nekretnina dana 18.01.2018

### B Vlasnički list

R.br.	UPISI	Primjedba
1.	Udio: 1/1 ZEKO(JOZE) STIPO JMB: 2503925330166 Tip: Vlasništvo/svojina Adresa: G. VAKUF, V. NAZORA BB Dana 18.01.2018 godine preuzet vlasnik iz katastra nekretnina	

### C Teretni list

R.br.	UPISI	Iznos (KM)	Primjedba
1.	Nema tereta		

Potpis zemljišnoknjižnog referenta





BROJ: NAR 948/18  
Zemljišnoknjižni uložak broj: 349

Katastarska općina: UZRIČJE

## Zemljišnoknjižni izvadak

### A Popisni list

Ostali upisi u ovom listu su ispušteni.

R.br.	Broj parcele	OZNAKA NEKRETNINA	Površina			Primjedba
			ha	a	m <sup>2</sup>	
3.	1240	OGRADA; Oranica/Njiva 6. klase 0000 48 00	0000	48	00	Preuzeto iz katastra nekretnina dana 18.01.2018


### B Vlasnički list

R.br.	UPISI	Primjedba
1.	Udio: 1/1 LIVAJUŠIĆ(PERE) NENAD JMB: 1406971191988 Tip: Vlasništvo/svojina Adresa: UZRIČJE 32 Dana 18.01.2018 godine preuzet vlasnik iz katastra nekretnina	

### C Teretni list

R.br.	UPISI	Iznos (KM)	Primjedba
1.	Nema tereta		

Potpis zemljišnoknjižnog referenta:



BROJ: NAR 947/18  
Zemljišnoknjižni uložak broj: 142

Katastarska općina: UZRIČJE

## Zemljišnoknjižni izvadak

### A

### Popisni list

Ostali upisi u ovom listu su ispušteni.

R.br.	Broj parcele	OZNAKA NEKRETNINA	Površina			Primjedba
			ha	a	m <sup>2</sup>	
1.	1143	ŠLJIVICE; Livada 4. klase 0000 28 37	0000	28	37	Preuzeto iz katastra nekretnina dana 18.01.2018

### B

### Vlasnički list


R.br.	UPISI	Primjedba	
1.	Udio: 1/6 ĆURIĆ(STIPE) JOSIP JMB: 2102944191970 Dana 18.01.2018 godine preuzet vlasnik iz katastra nekretnina	Tip: Suvlasništvo/susvojina Adresa: UZRIČJE	
2.	Udio: 1/6 ĆURIĆ(STIPE) ANTO JMB: 7000000043111 Dana 18.01.2018 godine preuzet vlasnik iz katastra nekretnina	Tip: Suvlasništvo/susvojina Adresa: UZRIČJE 41	
3.	Udio: 1/6 ĆURIĆ(STIPE) MATO JMB: 7000000043112 Dana 18.01.2018 godine preuzet vlasnik iz katastra nekretnina	Tip: Suvlasništvo/susvojina Adresa: G.VAKUF BATUŠA	
4.	Udio: 1/6 MARIĆ(STIPE) MILKA rođ. R.ĆURIĆ JMB: 7000000043113 Dana 18.01.2018 godine preuzet vlasnik iz katastra nekretnina	Tip: Suvlasništvo/susvojina Adresa: VOLJICE	
5.	Udio: 2/6 Ćurić(Stipo) Ilija JMB: 0104957191975 Dana 18.01.2018 godine preuzet vlasnik iz katastra nekretnina	Tip: Suvlasništvo/susvojina Adresa: GORNJI VAKUF/USKOPLJE, NEPOZNATA bb	

### C

### Teretni list

R.br.	UPISI	Iznos (KM)	Primjedba
1.	Nema tereta		

Potpis zemljišnoknjižnog referenta:



BROJ: VAR 946/18  
Zemljišnoknjižni uložak broj: 144

Katastarska općina: UZRIČJE

## Zemljišnoknjižni izvadak

### A Popisni list

Ostali upisi u ovom listu su ispušteni.

R.br.	Broj parcele	OZNAKA NEKRETNINA	Površina			Primjedba
			ha	a	m <sup>2</sup>	
1.	1142	SLJIVICE; Oranica/Njiva 5. klase Oranica/Njiva 6. klase 0000 11 24 0000 21 91	0000	33	15	Preuzeto iz katastra nekretnina dana 18.01.2018

### B Vlasnički list

R.br.	UPISI	Primjedba
1.	Udio: 1/1 ĆURIĆ(STIPE) JOSIP JMB: 2102944191970 Tip: Vlasništvo/svojina Adresa: UZRIČJE Dana 18.01.2018 godine preuzet vlasnik iz katastra nekretnina	

### C Teretni list

R.br.	UPISI	Iznos (KM)	Primjedba
1.	Nema tereta		

Potpis zemljišnoknjižnog referenta



BROJ: NAR 970/18  
Zemljišnoknjižni uložak broj: 628

Katastarska općina: UZRIČJE

## Zemljišnoknjižni izvadak

### A Popisni list

Ostali upisi u ovom listu su ispušteni.

R.br.	Broj parcele	OZNAKA NEKRETNINA	Površina			Primjedba
			ha	a	m <sup>2</sup>	
2.	575	ŠIROKA; Oranica/Njiva 5. klase Oranica/Njiva 6. klase 0000 11 37 0000 08 83	0000	20	20	Preuzeto iz katastra nekretnina dana 18.01.2018

### B Vlasnički list

R.br.	UPISI	Primjedba
1.	Udio:1/1 ZEKO(MIJE) BLAŠKO JMB: 0302958191983 Tip:Vlasništvo/svojina Adresa: UZRIČJE,PALOČ Dana 18.01.2018 godine preuzet vlasnik iz katastra nekretnina	

### C Teretni list

R.br.	UPISI	Iznos (KM)	Primjedba
1.	Nema tereta		

Potpis zemljišnoknjižnog referenta:



Katastarska općina: UZRIČJE

## Zemljišnoknjižni izvadak

### A Popisni list

Ostali upisi u ovom listu su ispušteni.

R.br.	Broj parcele	OZNAKA NEKRETNINA	Površina			Primjedba
			ha	a	m <sup>2</sup>	
5.	1140/2*	ŠLJIVICE; Oranica/Njiva 5. klase 0000 09 86	0000	09	86	Preuzeto iz katastra nekretnina dana 18.01.2018
6.	1141/1	ŠLJIVICE; Voćnjak 3. klase 0000 08 86	0000	08	86	Preuzeto iz katastra nekretnina dana 18.01.2018

### B Vlasnički list

R.br.	UPISI	Primjedba
1.	Udio: 1/1 LIVAJUŠIĆ(PERE) MARKO JMB: 0605957191982 Tip: Vlasništvo/svojina Adresa: UZRIČJE Dana 18.01.2018 godine preuzet vlasnik iz katastra nekretnina	

### C Teretni list

R.br.	UPISI	Iznos (KM)	Primjedba
1.	Primljeno 26.02.1985. Dn:84/85 Uknjiženo je založno pravo na stambenu zgradu podignutu na parceli br.3714/2 opisane u A listu, vlasništvo Marka Livajušića, u iznosu od 500.000,00 din.sa 12% kamata i ostalim troškovima od dana podignutog kredita pa do isplate, u korist: PBZ-P.J. 14-Imotski		Dana 18.01.2018 teret preuzet iz KN, KKU 371 KO Uzričje

Potpis zemljišnoknjižnog referenta:



BROJ: NAR 969/18  
Zemljišnoknjižni uložak broj: 115

Katastarska općina: UZRIČJE

## Zemljišnoknjižni izvadak

### A Popisni list

Ostali upisi u ovom listu su ispušteni.

R.br.	Broj parcele	OZNAKA NEKRETNINA	Površina			Primjedba
			ha	a	m <sup>2</sup>	
4.	573	ŠIROKA;  Livada 4. klase Livada 3. klase	0000	37	15	Preuzeto iz katastra nekretnina dana 18.01.2018
		0000 25 66 0000 11 49				

### B Vlasnički list

R.br.	UPISI	Primjedba
1.	Udio: 1/1 CRNOV(STOJANA) BLAŠKO JMB: 0202940191973 Tip: Vlasništvo/svojina Adresa: G.VAKUF,ZEČAJ Dana 18.01.2018 godine preuzet vlasnik iz katastra nekretnina	

### C Teretni list

R.br.	UPISI	Iznos (KM)	Primjedba
1.	Nema tereta		

Potpis zemljišnoknjižnog referenta



BROJ: *NAR 968/18*  
Zemljišnoknjižni uložak broj: 239

Katastarska općina: UZRIČJE

## Zemljišnoknjižni izvadak

### A Popisni list

Ostali upisi u ovom listu su ispušteni.

R.br.	Broj parcele	OZNAKA NEKRETNINA	Površina			Primjedba
			ha	a	m <sup>2</sup>	
7.	571	VLAINA; Livada 4. klase Livada 3. klase	0000 0000	28 13	92 16	Preuzeto iz katastra nekretnina dana 18.01.2018

### B Vlasnički list

R.br.	UPISI	Primjedba
1.	Udio: 1/1 JURIČEVIĆ (MARIJANA) LUCA rođ. UD. IVE JMB: 2311949196979 Tip: Vlasništvo/svojina Adresa: UZRIČJE, PALOČ BB Dana 18.01.2018 godine preuzet vlasnik iz katastra nekretnina	

### C Teretni list

R.br.	UPISI	Iznos (KM)	Primjedba
1.	Nema tereta		

Potpis zemljišnoknjižnog referenta: *[Signature]*





BROJ: NAR 943/18  
Zemljišnoknjižni uložak broj: 341

Katastarska općina: UZRIČJE

## Zemljišnoknjižni izvadak

### A Popisni list

R.br.	Broj parcele	OZNAKA NEKRETNINA	Površina			Primjedba
			ha	a	m <sup>2</sup>	
1.	1123	ŠLJIVICE; Oranica/Njiva 5. klase 0000 23 65	0000	23	65	Preuzeto iz katastra nekretnina dana 18.01.2018


### B Vlasnički list

R.br.	UPISI	Primjedba
1.	Udio: 1/1 LIVAJUŠIĆ (BRANKA) BLAŽENKA JMB: 0712977197007 Tip: Vlasništvo/svojina Adresa: UZRIČJE BB Dana 18.01.2018 godine preuzet vlasnik iz katastra nekretnina	

### C Teretni list

R.br.	UPISI	Iznos (KM)	Primjedba
1.	Nema tereta		

Potpis zemljišnoknjižnog referenta:



BROJ: NAR 967/18  
Zemljišnoknjižni uložak broj: 482

Katastarska općina: UZRIČJE

## Zemljišnoknjižni izvadak

### A Popisni list

Ostali upisi u ovom listu su ispušteni.

R.br.	Broj parcele	OZNAKA NEKRETNINA	Površina			Primjedba
			ha	a	m <sup>2</sup>	
5.	544	GORNJI PALOČ; Livada 4. klase 0000 06 70	0000	06	70	Preuzeto iz katastra nekretnina dana 18.01.2018

### B Vlasnički list

R.br.	UPISI	Primjedba
1.	Udio: 1/1 POSAVAC(NIKE) MATO JMB: 7000000043242 Tip: Vlasništvo/svojina Adresa: G.VAKUF, GLAVICA BB Dana 18.01.2018 godine preuzet vlasnik iz katastra nekretnina	

### C Teretni list

R.br.	UPISI	Iznos (KM)	Primjedba
1.	Nema tereta		

Potpis zemljišnoknjižnog referenta



Katastarska općina: UZRIČJE

## Zemljišnoknjižni izvadak

### A Popisni list

Ostali upisi u ovom listu su ispušteni.

R.br.	Broj parcele	OZNAKA NEKRETNINA	Površina			Primjedba
			ha	a	m <sup>2</sup>	
3.	1122	ŠLJIVICA; Livada 4. klase 0000 58 49	0000	58	49	Preuzeto iz katastra nekretnina dana 18.01.2018

### B Vlasnički list

R.br.	UPISI	Primjedba
1.	Udio:2/10 BEGANOVIĆ(MUHAMEDA) AZEMINA rođj. R. HARAČIĆ JMB: 0107953196971 Dana 18.01.2018 godine preuzet vlasnik iz katastra nekretnina	Tip: Suvlasništvo/susvojina Adresa: SARAJEVO, ISPOD BUDAKOVIČA 17J
2.	Udio:2/10 ČEMER(MUHAMEDA) BEHIDŽA rođj. R. HARAČIĆ JMB: 0801956196976 Dana 18.01.2018 godine preuzet vlasnik iz katastra nekretnina	Tip: Suvlasništvo/susvojina Adresa: G.VAKUF M.STOČANINA BB
3.	Udio:3/10 MUSA(FIKRETA) ADNAN JMB: 0105975191997 Dana 18.01.2018 godine preuzet vlasnik iz katastra nekretnina	Tip: Suvlasništvo/susvojina Adresa: G.VAKUF, 6 APRILA BB
4.	Udio:3/10 MUSA(FIKRETA) EDIN JMB: 0510978191981 Dana 18.01.2018 godine preuzet vlasnik iz katastra nekretnina	Tip: Suvlasništvo/susvojina Adresa: G.VAKUF, 6 APRILA BB

### C Teretni list

R.br.	UPISI	Iznos (kn)	Primjedba
1.	Nema tereta		

Potpis zemljišnoknjižnog referenta:



Katastarska općina: UZRIČJE

BROJ: NAR 916/18  
 Zemljišnoknjižni uložak broj: 351

## Zemljišnoknjižni izvadak

### A Popisni list

Ostali upisi u ovom listu su ispušteni.

R.br.	Broj parcele	OZNAKA NEKRETNINA	Površina			Primjedba
			ha	a	m <sup>2</sup>	
1.	755	OBIŠENICA; Šuma 4. klase 0000 10 62	0000	10	62	Preuzeto iz katastra nekretnina dana 18.01.2018
2.	756	OBIŠENICA; Livada 5. klase Šuma 4. klase 0000 15 38 0000 07 00	0000	22	38	Preuzeto iz katastra nekretnina dana 18.01.2018
8.	1082	SELIŠĆE; Oranica/Njiva 5. klase Oranica/Njiva 4. klase Dvorište Oranica/Njiva 3. klase Stambena zgrada 0000 30 87 0000 25 41 0000 05 00 0000 18 56 0000 00 90	0000	80	74	Preuzeto iz katastra nekretnina dana 18.01.2018. Postoje upisi etažnog vlasništva u A1 i B1 listu katastra nekretnina u KKU br. 374

### B Vlasnički list

R.br.	UPISI	Primjedba
1.	Udio: 1/2 LIVAJUŠIĆ(VINKA) MATKO JMB: 0305955191973 Dana 18.01.2018 godine preuzet vlasnik iz katastra nekretnina Tip: Suvlasništvo/susvojina Adresa: UZRIČJE BB	U katastarskom operatu, u KKU br. 374 postoji evidentiran posjed drugih lica.
2.	Udio: 1/2 LIVAJUŠIĆ(VINKA) MLADEN JMB: 0901969191978 Dana 18.01.2018 godine preuzet vlasnik iz katastra nekretnina Tip: Suvlasništvo/susvojina Adresa: UZRIČJE	

### C Teretni list

R.br.	UPISI	Iznos (KM)	Primjedba
1.	Nema tereta		

Potpis zemljišnoknjižnog referenta:



Katastarska općina: UZRIČJE

BROJ: NAR 915/18  
 Zemljišnoknjižni uložak broj: 13

## Zemljišnoknjižni izvadak

### A Popisni list

Ostali upisi u ovom listu su ispušteni.

R.br.	Broj parcele	OZNAKA NEKRETNINA	Površina			Primjedba
			ha	a	m <sup>2</sup>	
1.	754	GAJIĆ; Šuma 4. klase 0000 48 33	0000	48	33	Preuzeto iz katastra nekretnina dana 18.01.2018

### B Vlasnički list

R.br.	UPISI	Primjedba
1.	Udio:1/1 Alibegović(Muharem) Mediha rodj. Šeketa JMB: 0307953196253 Tip:Zajedničko vlasništvo/svojina Adresa: Bugojno, Gromile III bb Dana 18.01.2018 godine preuzet vlasnik iz katastra nekretnina	
2.	Udio:1/1 ŠEKETA(IBRAHIMA) FAHRUDIN JMB: 0309953191971 Tip:Zajedničko vlasništvo/svojina Adresa: UZRIČJE Dana 18.01.2018 godine preuzet vlasnik iz katastra nekretnina	
3.	Udio:1/1 ŠEKETA(AVDE) ŠUKRIJA JMB: 0407954191985 Tip:Zajedničko vlasništvo/svojina Adresa: G. VAKUF UZRIČJE 23 Dana 18.01.2018 godine preuzet vlasnik iz katastra nekretnina	
4.	Udio:1/1 ŠEKETA(EDHEMA) MEHMED JMB: 0501945180039 Tip:Zajedničko vlasništvo/svojina Adresa: BUGOJNO Dana 18.01.2018 godine preuzet vlasnik iz katastra nekretnina	
5.	Udio:1/1 ŠEKETA(EDHEMA) SALIHA JMB: 0809955197015 Tip:Zajedničko vlasništvo/svojina Adresa: BUGOJNO Dana 18.01.2018 godine preuzet vlasnik iz katastra nekretnina	
6.	Udio:1/1 ŠEKETA(RABIJE) HAMDIIJA JMB: 0811946191971 Tip:Zajedničko vlasništvo/svojina Adresa: G.VAKUF.N.MILISAVA KB1-2 Dana 18.01.2018 godine preuzet vlasnik iz katastra nekretnina	

R.br.	UPISI	Primjedba
7.	Udio: 1/1 HALILOVIĆ(EDHEMA) FAHRIJA rođj. R. ŠEKETA JMB: 0811950192001 Dana 18.01.2018 godine preuzet vlasnik iz katastra nekretnina	
8.	Udio: 1/1 HADŽIJUSUFOVIĆ(ABDULAHA) AHMET JMB: 1005977191993 Dana 18.01.2018 godine preuzet vlasnik iz katastra nekretnina	
9.	Udio: 1/1 ŠEKETA(AVDE) NAMIK JMB: 1103963191976 Dana 18.01.2018 godine preuzet vlasnik iz katastra nekretnina	
10.	Udio: 1/1 ŠEKETA(AHMETA) IZA JMB: 1109939196973 Dana 18.01.2018 godine preuzet vlasnik iz katastra nekretnina	
11.	Udio: 1/1 ŠEKETA(AHMETA) SMAIL JMB: 1304976191970 Dana 18.01.2018 godine preuzet vlasnik iz katastra nekretnina	
12.	Udio: 1/1 ŠEKETA(HILME) ELVIS JMB: 1401977191988 Dana 18.01.2018 godine preuzet vlasnik iz katastra nekretnina	
13.	Udio: 1/1 ŠEKETA(MUHAREMA) BAJRO JMB: 1502940190117 Dana 18.01.2018 godine preuzet vlasnik iz katastra nekretnina	
14.	Udio: 1/1 ŠEKETA(EDHEMA) SULEJMAN JMB: 1503936191970 Dana 18.01.2018 godine preuzet vlasnik iz katastra nekretnina	
15.	Udio: 1/1 ŠEKETA(AVDE) SALKO JMB: 1509957191979 Dana 18.01.2018 godine preuzet vlasnik iz katastra nekretnina	
16.	Udio: 1/1 ŠEKETA(JUSUFA) JASMIN JMB: 1802982191974 Dana 18.01.2018 godine preuzet vlasnik iz katastra nekretnina	
17.	Udio: 1/1 ŠEKETA(AHMETA) SAUDIN JMB: 1805971191971 Dana 18.01.2018 godine preuzet vlasnik iz katastra nekretnina	
18.	Udio: 1/1 ŠEKETA(JUSUFA) ASMIR JMB: 1808974191971 Dana 18.01.2018 godine preuzet vlasnik iz katastra nekretnina	

R.br.	UPISI	Primjedba
19.	Udio: 1/1 ŠEKETA(JUSUFA) ADMIR JMB: 1812971191978 Tip: Zajedničko vlasništvo/svojina Adresa: GORNJI VAKUF Dana 18.01.2018 godine preuzet vlasnik iz katastra nekretnina	
20.	Udio: 1/1 ŠEKETA(JUSUFA) JASMINA JMB: 2106979196970 Tip: Zajedničko vlasništvo/svojina Adresa: GORNJI VAKUF Dana 18.01.2018 godine preuzet vlasnik iz katastra nekretnina	
21.	Udio: 1/1 ŠEKETA(EDHEMA) FARUK JMB: 2411958191976 Tip: Zajedničko vlasništvo/svojina Adresa: UZRIČJE Dana 18.01.2018 godine preuzet vlasnik iz katastra nekretnina	
22.	Udio: 1/1 ŠEKETA(MUHAREMA) ISLAM JMB: 2503936190005 Tip: Zajedničko vlasništvo/svojina Adresa: ZENICA.FRALJUBE HRGIĆA 32A Dana 18.01.2018 godine preuzet vlasnik iz katastra nekretnina	
23.	Udio: 1/1 HADŽIJUSUFOVIĆ(ABDULAHA) MUHAMED JMB: 2511979191989 Tip: Zajedničko vlasništvo/svojina Adresa: GORNJI VAKUF ,KAMENICA Dana 18.01.2018 godine preuzet vlasnik iz katastra nekretnina	
24.	Udio: 1/1 KAZAZIĆ(MUSTAFE) AJLA JMB: 7000000043003 Tip: Zajedničko vlasništvo/svojina Adresa: MOSTAR Dana 18.01.2018 godine preuzet vlasnik iz katastra nekretnina	
25.	Udio: 1/1 ŠEKETA(MUSTAFE) SAMIR JMB: 7000000043004 Tip: Zajedničko vlasništvo/svojina Adresa: G.VAKUF Dana 18.01.2018 godine preuzet vlasnik iz katastra nekretnina	

### C Teretni list

R.br.	UPISI	Iznos (KM)	Primjedba
1.	Nema tereta		

Potpis zemljišnoknjižnog referenta: \_\_\_\_\_





Katastarska općina: UZRIČJE

BROJ: NAR 917/18  
 Zemljišnoknjižni uložak broj: 326

## Zemljišnoknjižni izvadak

### A Popisni list

Ostali upisi u ovom listu su ispušteni.

R.br.	Broj parcele	OZNAKA NEKRETNINA	Površina			Primjedba
			ha	a	m <sup>2</sup>	
1.	919*	SELIŠĆE; Pomoćna zgrada Voćnjak 3. klase Dvorište Stambena zgrada 0000 00 71 0000 23 92 0000 05 00 0000 00 56	0000	30	19	Preuzeto iz katastra nekretnina dana 18.01.2018. Postoje upisi etažnog vlasništva u A1 i različiti upisi nosioca prava u B i B1 listu katastra nekretnina u K KU br. 342
2.	920	SELIŠĆE; Oranica/Njiva 5. klase 0000 15 62	0000	15	62	Preuzeto iz katastra nekretnina dana 18.01.2018
3.	921	SELIŠĆE; Livada 4. klase 0000 37 74	0000	37	74	Preuzeto iz katastra nekretnina dana 18.01.2018
4.	780/1	LUG-PROŠĆANICA; Voćnjak 3. klase 0000 33 93	0000	33	93	Preuzeto iz katastra nekretnina dana 18.01.2018
6.	781	LUG-PROŠĆANICA; Šuma 5. klase Livada 5. klase 0000 02 40 0000 87 36	0000	89	76	Preuzeto iz katastra nekretnina dana 18.01.2018

### B Vlasnički list

R.br.	UPISI	Primjedba
1.	Udio: 1/2 KUNKIĆ(JOZE) STIPO JMB: 0310952191976 Dana 18.01.2018 godine preuzet vlasnik iz katastra nekretnina Tip: Suvlasništvo/susvojina Adresa: G.VAKUF,UZRIČKI PUT	
2.	Udio: 1/2 KUNKIĆ(JOZE) IVAN JMB: 2511960191988 Dana 18.01.2018 godine preuzet vlasnik iz katastra nekretnina Tip: Suvlasništvo/susvojina Adresa: G.VAKUF,PALOČKI PUT	

C  
Teretni list

R.br.	UPISI	Iznos (KM)	Primjedba
1.	Nema tereta		

Potpis zemljišnoknjižnog referenta:



BROJ: NAR 959/18  
Zemljišnoknjižni uložak broj: 198

Katastarska općina: UZRIČJE

## Zemljišnoknjižni izvadak

### A Popisni list

R.br.	Broj parcele	OZNAKA NEKRETNINA	Površina			Primjedba
			ha	a	m <sup>2</sup>	
1.	1083	PALOČAK; Livada 2. klase 0000 17 15	0000	17	15	Preuzeto iz katastra nekretnina dana 18.01.2018

### B Vlasnički list

R.br.	UPISI	Primjedba
1.	Udio: 1/2 HADŽIJUSUFOVIĆ(ABDULAHA) AHMET JMB: 1005977191993 Tip: Suvlasništvo/susvojina Adresa: GORNJI VAKUF, KAMENICA Dana 18.01.2018 godine preuzet vlasnik iz katastra nekretnina	
2.	Udio: 1/2 HADŽIJUSUFOVIĆ(ABDULAHA) MUHAMED JMB: 2511979191989 Tip: Suvlasništvo/susvojina Adresa: GORNJI VAKUF, KAMENICA Dana 18.01.2018 godine preuzet vlasnik iz katastra nekretnina	

### C Teretni list

R.br.	UPISI	Iznos (KM)	Primjedba
1.	Nema tereta		

Potpis zemljišnoknjižnog referenta



<i>Naručilatelj:</i>	<i>Projekt:</i>	<i>Broj Zahtjeva:</i>	<i>Datum izrade</i>
<i>Elektroprenos - Elektroprijenos BiH a.d. Banja Luka</i>	<i>DV 110 kV Rama/Prozor - Uskoplje/Gornji Vakuf</i>	<i>01-2-150-VIII/22</i>	<i>Srpanj, 2022.</i>

## **PRILOG 6**

### Netehnički rezime



**ZAHTJEV ZA PRETHODNU PROCJENU  
UTJECAJA NA OKOLIŠ  
operatora Elektroprenos -  
Elektroprijenos BiH a.d. Banja Luka,  
za DV 110 kV Rama/Prozor -  
Uskoplje/Gornji Vakuf**

**NETEHNIČKI SAŽETAK**



**Srpanj 2022.**

Naručitelj:	Projekt:	Broj Zahtjeva:	Datum izrade
Elektroprenos - Elektroprijenos BiH a.d. Banja Luka	DV 110 kV Rama/Prozor - Uskoplje/Gornji Vakuf	01-2-150-VII/22	Srpanj, 2022.

## OSNOVNI PODATCI:

<b>Naručitelj:</b>	Elektroprenos – Elektroprijenos BiH a.d. Banja Luka Ul. Marije Bursać 7a 78 000 Banja Luka Bosna i Hercegovina
<b>Projekt:</b>	DV 110 Kv Rama – Uskoplje
<b>Lokacija:</b>	Općina Prozor/Rama i općina Gornji Vakuf/Uskoplje

<b>Podatci o ovlaštenoj instituciji (izrađivaču):</b>	 <p>ZGI d.o.o. Mostar, Rudarska 247, 88000 Mostar, BiH e-mail: info@zgi.eu, web: www.zgi.eu tel.: +387 36 33 42 80</p>
	<b>Voditelj tima:</b> Sandro Zovko, dipl.ing.el.
	<b>Suradnici:</b> Nikica Zovko, dipl.ing.stroj. Sanda Zorić, dipl.ing.sig. Jasenko Tufekčić, dipl.ing.građ. Borjana Pogarčić, mag.ing.kem. Inga Knezović, mag.biol.
	<b>Broj tehničke dokumentacije:</b> 01-2-150-VII/22
	<b>Direktor:</b> Sandro Zovko, dipl.ing.el.
	<b>Datum:</b> Srpanj, 2022.



Naručilatelj:	Projekt:	Broj Zahtjeva:	Datum izrade
Elektroprenos - Elektroprijenos BiH a.d. Banja Luka	DV 110 kV Rama/Prozor - Uskoplje/Gornji Vakuf	01-2-150-VIII/22	Srpanj, 2022.

## Sadržaj:

UVOD .....	1
A. KARAKTERISTIKE PROJEKTA .....	2
A.1 OSNOVNE INFORMACIJE.....	2
A.2 UTJECAJ PROJEKTA NA OKOLIŠ .....	8
B. LOKACIJA PROJEKTA I OSJETLJIVOST OKOLIŠA, GEOGRAFSKIH PODRUČJA ZA KOJA JE VJEROJATNO DA BI PROJEKTI MOGLI NA NJIH ZNAČAJNO UTICATI .....	19
C. KARAKTERISTIKE POTENCIJALNOG UTICAJA NA OKOLIŠ .....	21



Naručilatelj:	Projekt:	Broj Zahtjeva:	Datum izrade
Elektroprenos - Elektroprijenos BiH a.d. Banja Luka	DV 110 kV Rama/Prozor - Uskoplje/Gornji Vakuf	01-2-150-VIII/22	Srpanj, 2022.

## UVOD

Investitor Elektroprenos - Elektroprijenos BiH a.d. Banja Luka, planira izgraditi dalekovod koji će prolaziti općinama Prozor/Rama u dužini 5911 m i Gornji Vakuf/Uskoplje u dužini 9921 m, ukupno 15 832,00 m.

Svrha izgradnje dalekovoda 110 kV Rama – Uskoplje je poboljšanje i stabilizacija naponskih prilika na područjima Prozora i Uskoplja na 110 kV nazivnoj naponskoj razini, čime se osigurava pouzdano i sigurno napajanje električnom energijom tog dijela Bosne i Hercegovine.

Ovaj Zahtjev je izrađen na osnovu:

- člana 69, stavak 2, *Zakona o zaštiti okoliša* („Službene Novine Federacije Bosne i Hercegovine”, br. 15/21);
- prilog II, točka 3 (b) *Uredbe o projektima za koje je obavezna procjena utjecaja na okoliš i projektima za koje se odlučuje o potrebi procjene utjecaja na okoliš* („Službene novine FBiH” br. 51/21).

Ovaj Zahtjev za prethodnu procjenu utjecaja na okoliš je izrađen na osnovu utvrđenih činjenica prezentiranih od strane Naručitelja te dostavljene projektne dokumentacije.





## A. Karakteristike projekta

### A.1 Osnovne informacije

A1.1. Naziv projekta	Projekt izgradnje DV 110 kV Rama – Uskoplje
A1.2 Opis projekta uključujući podatke o njegovoj namjeni i veličini	<p>Predmetni dalekovod je predviđeno izgraditi na stupovima oblika glave "jela" i "bačva". Kod stupova oblika glave "jela" vodiče je predviđeno zavjesiti na konzole raspoređene u tri razine, međusobno nesimetrične, dok je zaštitno uže predviđeno zavjesiti na vrhu stupa. Kod stupova oblika glave "bačva" vodiče je predviđeno zavjesiti u tri ravnine međusobno simetrične (gornja, donja i srednja konzola) sa obje strane stupa, dok je zaštitno uže predviđeno zavjesiti na vrhu stupa.</p> <p>Projektom predviđeni novi stupovi projektirani su kao tipski, iz tipizacije "Dalekovod" d.d. Zagreb za 110 kV nazivnu naponskurazinu, i usklađeni su sa predviđenim klimatskim parametrima, kao i odabranim vodičima, zaštitnom užadi, izolacijom i ostalom opremom, odnosno isti su dimenzionirani za predviđena opterećenja u trasi. Zaštitu čelične konstrukcije novih stupova od korozije predviđeno je izvesti u skladu s odredbama Tehničkog propisa za čelične konstrukcije (norme EN ISO 12944 Part 2, EN ISO 1461:2001). S obzirom da se trasa predmetnog dalekovoda nalazi u sredini s normalnim atmosferskim uvjetima, antikorozivnu zaštitu novih stupova je predviđeno izvesti samo vrućim cinčanjem. Glede prethodno iznesenog, za realizaciju nove dionice predmetnog dalekovoda su ovom projektnom dokumentacijom predviđeni sljedeći tipovi novih stupova:</p> <ul style="list-style-type: none"> <li>• Nc17, Nc20 (nosivi stup)</li> <li>• Zc24, Zc25, Zc31(zatezni stup)</li> </ul> <p>Predviđeno je užad spojiti i na postojećizatezni čeličnorešetkasti stup broj 132 (dvosistemski tipa DCT-3, oblika glave "bačva") u sastavu DV 110 kV Tomislavgrad-Rama, te na postojeći zatezni čeličnorešetkasti stupbroj 4(jednosistemski tipa DCT-3, oblika glave "jela") u sastavu DV 110 kV Bugojno-Uskoplje.</p> <p>Koordinate stupnih mjesta su definirane i određene na temelju georeferenciranih podloga i situacija dobivenih od naručitelja Elektroprenos – Elektroprijenos BiH a.d. Banja Luka (tabl.1).</p>



Predviđena je izrada novih stupova od standardnih vruće valjanih čeličnih profila i limova spojenih vijcima. Materijal za izradu je u skladu sa standardima za opće konstruktivne čelike. Temelje svih novih stupova predviđeno je izvesti kao raščlanjene, pri čemu svaki pojasnik stupa treba biti betoniran u poseban temeljni blok. Iskope temeljnih jama treba izvesti prema pripadnim nacrtima za konkretni tip stupa, nosivosti tla i stupnog mjesta. Betoniranje temelja treba izvoditi nakon postavljanja armature i nakon uravnavanja i fiksiranja donjeg dijela stupa. Dogotovljene temelje potrebno je zatrpavati uz nabijanje zemlje po slojevima. Kod planiranja površine oko temelja treba uzeti u obzir i naknadno slijeganje nasute zemlje. Gornju površinu temelja treba skositi prema vanjskim rubovima radi lakšeg otjecanja vode. Gornji rubovi temelja normalne izvedbe trebaju biti izdignuti od okolnog terena oko 40 cm. Prilikom betoniranja temelja treba uzimati poseban broj uzoraka betona u svrhu ispitivanja i kontrole kvalitete. Izrada temelja mora biti u skladu s važećim propisima za beton i armirani beton, te odredbama važećih propisa koji se odnose na zaštitu o radu.

**Tablica 1** Koordinate stupnih mjesta

Broj temeljnog mjesta	X koordinata (m)	Y koordinata (m)
1	6466357	4853490
2	6466278	4853730
3	6466323	4854002
4	6466448	4854270
5	6466593	4854581
6	6466696	4854802
10	6466149	4855569
12	6465806	4856052
13	6465820	4856335
19	6466637	4857451
22	6467087	4858066
26	6467642	4858824
30	6467326	4859657
33	6467087	4858066
34	6467589	4860776
39	6468197	4861967
45	6467681	4863306
49	6467108	4864004
50	6466828	4864128
51	6466610	4864172
54	6465780	4864341
55	6465715	4864499
59	6465607	4865471
60	6465666	4865804
63	6466307	4866136



Konzole na novim zateznim stupovima oblika glave "jela", predviđeno je orijentirati na način da se gornja i donja konzola nalaze na desnoj strani stupa, a srednja konzola na lijevoj strani stupa, gledajući u smjeru porasta broja stupova, tj. iz smjera Rame prema Uskoplju.

Položaj novih nosivih i zateznih stupova predmetnog voda potrebno je orijentirati na način da, prilikom definitivnog kolčenja stupova, os konzola stupova bude okomita na os trase dalekovoda, odnosno u simetrali kuta loma trase kod zateznih kutnih stupova.

Zaštitno uže je na novim nosivim stupovima predviđeno ugraditi na konzolicu montiranu na vrhu stupa, pri čemu konzolice na nosivim stupovima trebaju biti orijentirane na desnu stranu stupa, gledajući u smjeru porasta broja stupova, tj. iz smjera Rame prema Uskoplju. Predviđeno je ugraditi alučelične vodiče nazivnog presjeka 240/40 mm<sup>2</sup> (uže JUS N.C1.351-240/40-Al/Č), koji imaju presjek 282,50 mm<sup>2</sup> i promjer 21,90 mm. Isti tip vodiča je instaliran i na oba postojeća dalekovoda na koja se predmetni dalekovod spaja. Normalno dopušteno naprezanje navedenih vodiča iznosi 110 N/mm<sup>2</sup>, dok iznimno dopušteno naprezanje iznosi 210 N/mm<sup>2</sup>.

Na predmetnom dalekovodu je predviđeno montirati nove fazne vodiče Al/Č 240/40mm<sup>2</sup> kakvi su instalirani i na oba postojeća dalekovoda. U svrhu zaštite predmetnog dalekovoda od atmosferskih prenapona na vrhove stupova je predviđeno montirati zaštitno uže s ugrađenim optičkim nitima (OPGW) tipa kao ASLH-D(S)bb 2×24 SMF AL4/A20SA 92/43-11.3. Navedeno uže ima presjek 134,70 mm<sup>2</sup> i promjer 16,0 mm, te u svom sastavu ima ugrađeno 24, odnosno 48 optičkih niti po standardu ITU-T G.652.

Na dionici jednosustavnog voda je predviđeno montirati OPGW koji u svom sastavu ima ugrađene 24 optičke niti, a na dionici dvosustavnog voda između stupa broj 60 i TS Uskoplje je predviđeno montirati OPGW koji u svom sastavu ima ugrađene 48 optičke niti. Na postojećem DV 110 kV Tomislavgrad-Rama je trenutno montiran OPGW 4024 – Alcatel sa 24 optičke niti, a na stupu broj 132 se nalazi optička spojnica. Na postojećem DV 110 kV Bugojno-Uskoplje je također montiran OPGW sa 24 optičke niti. Optičke niti novog OPGW-a je potom predviđeno spojiti sa odgovarajućim



optičkim nitima postojećih OPGW-a.

Predmetni dalekovod predviđeno je izolirati izolatorskim lancima sastavljenima od staklenih kapastih izolatora tipa U120B i ovjesne i spojne opreme tipa kao "Dalekovod – proizvodnja" d.o.o. Zagreb. Izolatorski lanci predviđeni za montažu na apsolutnoj nadmorskoj visini do 1000 m su:

- a. L – jednostruki nosivi izolatorski lanac (7 kom U120B);
- b. Lp – jednostruki nosivi električki pojačani izolatorski lanac (8 kom U120B);
- c. DLp – dvostruki nosivi električki i mehanički pojačani izolatorski lanac (2×8 kom U120B);
- d. DZp – dvostrukizatezni električki i mehanički pojačani izolatorski lanac (2×8 kom U120B).
- e. Izolatorski lanci predviđeni za montažu na apsolutnoj nadmorskoj visini višoj od 1000 m su:
- f. L1 – jednostruki nosivi izolatorski lanac (8 kom U120B);
- g. Lp1 – jednostruki nosivi električki pojačani izolatorski lanac (9 kom U120B);
- h. DLp1 – dvostruki nosivi električki i mehanički pojačani izolatorski lanac (2×9 kom U120B);
- i. DZp1 – dvostruki zatezni električki i mehanički pojačani izolatorski lanac (2×9 kom U120B).

Za svaki novi stup predmetnog dalekovoda predviđen je zasebni uzemljivač u formi prstena ili kombinacije prstena i krakova, izvedenih od pocinčane čelične trake presjeka 25x4 mm. Osnovni prstenasti uzemljivač (tip A) izveden od dva prstena položena u dva nivoa oko svake od četiri temeljne stope stupa zasebno, pri čemu se gornji prsten polaže na dubini od 0,7 m, a donji prsten pri dnu temeljne stupe (neposredno iznad temeljne ploče), uz međusobno galvansko povezivanje gornjeg i donjeg prstena, te gornjeg prstena i pojasnika stupa. Uz osnovni uzemljivač kao pojačanje istog, odabrana su sljedeća dva tipa uzemljivača:

- osnovni prstenasti uzemljivač + dodatni prsten (tip A+D) izveden kao osnovni prstenasti uzemljivač sa dodatnim prstenom položenim oko sve četiri noge stupa na dubini od 0,7 m, i na udaljenosti od 1 m od pojasnika, uz međusobno galvansko povezivanje na gornji prsten osnovnog uzemljivača;
- osnovni prstenasti uzemljivač + dodatni krakovi (tip A+K) izveden kao osnovni prstenasti uzemljivač sa dodatna dva, tri ili četiri kraka dužine 10-20 m,

	<p>položena na dubini od 0,5 m do 0,7 m, i galvanski povezanih na gornji prsten osnovnog uzemljivača.</p> <p>Raspored faza na predmetnom dalekovodu uvjetovan je trenutnim rasporedom faza na postojećem dvosustavnom stupu broj132 u sastavu DV 110 kV Tomislavgrad – Rama, te trenutnim rasporedom faza na postojećem DV 110 kV Bugojno – Uskoplje.</p> <p>U tom smislu je predviđeno na predmetnom dalekovodu primijeniti takav raspored faza kakav je na desnoj trojki postojeće dionice od TS Tomislavgrad do SM27 (faza "0" na gornjoj konzoli, faza "8" na srednjoj konzoli, faza "4" na donjoj konzoli). Na predmetnom dalekovodu nije predviđeno izvođenje prepleta faza.</p> <p>Broj i duljine zateznih polja kao i raspona ostvarenih prilikom razmjesta stupova uglavnom su uvjetovane dužinom predmetnog dalekovoda, kutovima loma trase, ali i konfiguracijom terena odabrane trase. Shodno prethodno iznesenom, predmetni dalekovod je predviđeno izgraditi sa dvadeset i sedam (27) zateznih polja. Pri tome je maksimalna duljina zateznog polja ostvarena između stupova broj 39 i 45 (1434,8 m), a maksimalni raspon ostvaren je između stupova broj 51 i 52 (407,0 m). Prosječni raspon predmetnog dalekovoda iznosi približno 251 m.</p>	
A1.3 Broj izvoda iz prostorno-planskog akta te nadležni organ izdavanja	<p>05-07/149 Služba za prostorno planiranje, imovinsko pravne poslove i katastar, općina Gornji Vakuf/Uskoplje</p> <p>03/1-25-253/18 Služba za prostorno uređenje, komunalne djelatnosti, imovinsko pravne poslove i katastar nekretnina, općina Prozor – Rama.</p>	
A1.4. Vrsta zahtjeva	Novi projekat	<b>DA</b>
	Značajna izmjena postojećeg i/ili odobrenog projekta	<b>NE</b>
	Prestanak aktivnosti	<b>NE</b>
A1.5. Ukoliko se radi o značajnoj izmjeni postojećeg i/ili odobrenog projekta, opisati planirane izmjene	Ne radi se o značajnoj izmjeni postojećeg i/ili odobrenog projekta.	



<p>A1.6. Da li projekat ima kumulativni uticaj sa već postojećim i/ili odobrenim projektima?</p> <p>Ukoliko DA, opisati na koji način.</p>	<p>NE.</p>
<p>A1.7. Vlasništvo nad zemljištem i/ili objektom na kojem se nalazi postojeći i/ili planirani projekt</p>	<p>U prilogu dokumenta su priloženi Zemljišnoknjižni izvadci zemljišta na kojem se planira provest dalekovod i njegovi stupovi.</p>
<p>A1.8. Da li je zemljište i/ili objekt na kojem se nalazi postojeći i/ili planirani projekt predmet ugovora o zakupu?</p> <p>Ukoliko jeste, molimo navedite broj ugovora, te podatke o ugovornim stranama.</p>	<p>Investitor planira na k.č. koje nisu u njegovom vlasništvu, izvršiti zakup određenog dijela parcele i to samo onog dijela koliko je potrebno da se smjesti stup dalekovoda.</p>
<p>A1.9. Ime i prezime odgovorne osobe</p>	<p>Alen Bernadić</p>
<p>A1.10. Kontakt podaci odgovorne osobe (adresa, broj telefona, e-mail)</p>	<p>Mob: 063/313-943, e-mail: alen.bernadic@elprenos.ba</p>



## A.2 Utjecaj projekta na okoliš

### A2.1 Detaljno opišite okoliš na području pod utjecajem projekta

Predmetno poduzeće Elektroprenos – Elektroprijenos BiH a.d. Banja Luka, planira izgraditi dalekovod koji prolazi općinama Prozor/Rama u dužini 5911 metara i Gornji Vakuf/Uskoplje u dužini 9921 metara, ukupno 15.832,00 metara. Početak je od SM 132 postojećeg dalekovoda 110 kV Tomislavgrad-Rama, ima 23 stupna mjestu u općini Prozor-Rama.

Projekt će se realizirati na zemljištu koje se nalazi na sljedećim koordinatama:

BR.	X	Y	BR.	X	Y
1.	6466356.87	4853490.1	33.	6467474.87	4860463.56
2.	6466278.3	4853730.51	34.	6467588.79	4860775.73
3.	6466323.02	4854002.78	35.	6467706.34	4861005.89
4.	6466447.96	4854270.28	36.	6467840.72	4861269.0
5.	6466593.37	4854581.59	37.	6467981.29	4861544.25
6.	6466696.5	4854802.39	38.	6468105.91	4861788.25
7.	6466492.93	4855087.98	39.	6468197.38	4861967.36
8.	6466310.7	4855343.63	40.	6468113.83	4862183.98
9.	6466236.98	4855447.07	41.	6468027.07	4862408.94
10.	6466149.36	4855569.99	42.	6467955.75	4862593.83
11.	6465965.41	4855828.06	43.	6467881.96	4862785.16
12.	6465805.77	4856052.02	44.	6467804.11	4862987.02
13.	6465819.81	4856334.87	45.	6467681.06	4863306.04
14.	6465994.26	4856573.25	46.	6467541.63	4863475.74

15.	6466098.9	4856716.24	47.	6467430.24	4863611.31
16.	6466233.03	4856899.52	48.	6467297.8	4863772.5
17.	6466381.56	4857102.47	49.	6467107.94	4864003.58
18.	6466519.93	4857291.54	50.	6466828.03	4864128.23 0
19.	6466637.0	4857451.51	51.	6466610.5	4864172.39 0
20.	6466834.32	4857721.14	52.	6466211.64	4864253.37 0
21.	6466943.15	4857869.85	53.	6465943.64	4864307.78 0
22.	6467086.91	4858066.28	54.	6465780.42	4864340.92 0
23.	6467220.98	4858249.48	55.	6465714.75	4864499.19 0
24.	6467377.37	4858463.18	56.	6465678.26	4864828.24 0
25.	6467528.44	4858669.61	57.	6465655.09	4865037.22 0
26.	6467641.9	4858824.64	58.	6465636.18	4865207.69 0
27.	6467593.59	4858951.98	59.	6465606.95	4865471.33 0
28.	6467510.32	4859171.49	60.	6465665.76	4865804.88 0
29.	6467381.73	4859510.44	61.	6465752.58	4865849.95 0
30.	6467326.05	4859657.22	62.	6466057.53	4866007.49 0
31.	6467382.8	4859964.69	63.	6466307.32	4866136.54 0
32.	6467430.82	4860224.89			

Prozor-Rama je općina u sjevernoj Hercegovini, Bosna i Hercegovina, te je njeno sjedište u gradu Prozoru, a općina pripada Hercegovačko-neretvanskoj županiji. Nalazi se na ušću rijeke Rame u Neretvu, u sjevernoj Hercegovini.



Gornji Vakuf/Uskoplje je općina u županiji Središnja Bosna, Bosna i Hercegovina. Uskoplje je srednjobosanski grad koji je smješten u gornjem toku rijeke Vrbas.

Trasa predmetnog dalekovoda jednim dijelom prolazi šumskim područjem, odnosno terenom obraslim drvećem, šikarom i niskim raslinjem. Prilikom izgradnje, a posebno nakon izgradnje nove dionice predmetnog dalekovoda, odnosno prije puštanja u pogon biti će potrebno napraviti odgovarajuću šumsku prosjeku tako da udaljenost vodiča od bilo kojeg dijela stabla bude najmanje 3 m.

Predviđeni objekt Dalekovoda Rama – Uskoplje, nalazi se sjeverno od Ramskog jezera te se pruža u smjeru Jug – Sjever prema Središnjoj Bosni. Istočno od samog početka trase, koji predstavlja spoj sa postojećim Dalekovodom 110 kV Tomislavgrad-Rama, Dalekovoda Rama – Gornje Uskoplje se nalazi naselje Prozor. Trasa Dalekovoda glavnim dijelom prati trasu prometnice Prozor – Uskoplje – Bugojno. Trasa predviđenog Dalekovoda završava u sjevernom dijelu Uskoplja, točnije, spaja se na Trafostanicu Uskoplje 110/20/10 kV.



**Slika 1** Prikaz mikrolokacije predmetnog objekta

Područje trase dalekovoda je većim dijelom prekriveno trijaskim naslagama, unutar kojih se mogu izdvojiti donjo trijasko naslage  $T_1$ , srednjo trijasko naslage  $T_2$ , gornjo trijasko naslage  $T_3$ . Sam početak trase dalekovoda na jugu, tj. mjesto spajanja Dalekovoda Tomislavgrad-Rama i budućeg dalekovoda Rama – Uskoplje je prekriven miocenskim naslagama  $M_{2,3}$  unutar kojih se mogu razlikovati po sastavu, tri vrste naslaga. Isto tako miocenske naslage se javljaju i pri kraju dalekovoda, sjeverni dio trase u blizini grada Gornji Vakuf.

Idući prema Gornjem Vakufu, uočavaju se pojave jurskih naslaga, koje su determinirane kao gornjo jurske naslage  $J_3$ .

Samo mjesto završetka trase dalekovoda je prekriveno glaciofluvijalnim naslagama, kvartarne starosti *gf*.

Sjeveroistočni dio šireg područja trase je prekriven permskim  $P_3$  i devonskim  $D_{1,2}$  naslagama.

U hidrološkom pogledu područje trase dalekovoda je obilježeno većim brojem pojava površinskih i povremenih tokova vode. Sjeverno od trase Dalekovoda se nalazi Ramsko jezero koje se ubraja u veće umjetne vodne recipijente, dok sjeveroistočno od trase Dalekovoda se nalazi rijeka Vrbas koja je također značajan prirodni recipijent.

Vegetacija općine Prozor-Rama počinje od 270 metara nadmorske visine na obalama Jablaničkog jezera pa do planinskih visova i raščlanjena je od flore srednjih Dinarida do biljnog pokrova izmijenjeno mediteranske populacije. Slijedom djelovanja klime nadmorske visine i edafskih čimbenika, najniže položaje u općini zauzimaju šume crne johe (aluvijski i bogatiji zemljišta), a iznad njih šume hrasta kitnjaka i običnog graba (bogatiji viša zemljišta), te kitnjaka i cera (plića zemljišta). Na krajnje degradiranim zemljištima prostiru se šikare s crnim grabom i crnim jasenom, te grmovi lijeske.

Karakteristike zemljišta i tla općine Gornji Vakuf/Uskoplje su dobrim dijelom produkt antropogenog utjecaja. To se odnosi i na vegetaciju, zbog čega su primarnu vegetaciju zamijenile sekundarna vegetacija, koju čine travnate zajednice brdsko planinskih pašnjaka, i terciarna vegetacija. Karakteristično je smanjivanje pojaseva šumske i travnate vegetacije s nadmorskom visinom. U nižim zonama tereni su najčešće obrasli šumom bukve, jele i smreke. U višim vlažnijim pojasevima prostire se pojas šuma rijetkih malih krekova. Na ovom prostoru su zastupljene mnoge trave i ljekovito bilje. Općina Gornji Vakuf/Uskoplje se općenito nalazi u zoni šumske stepe i pripada šumsko-travnatom tipu visinskog pojasa.

Na području općine Prozor-Rama, faunu divljači uglavnom čine vuk (*Canis lupus L.*), medvjed (*Ursus arctos L.*), divlja svinja (*Sus scrofa L.*), lisica (*Vulpes vulpes L.*) itd. Ovdje postojeće vrste gmazova karakteristične su za hercegovački krš, odnosno zmijske i gušteri. Od kukaca su također zastupljene uobičajene vrste skakavaca, zrikavaca, leptira i slično. Rijeka Rama pripada regiji potočne pastve koju je, prema utvrđenom naselju, zamijenila neretvanska mekousna. Inače, u gornjem i srednjem dijelu rijeke Rame apsolutno dominiraju salmonidne vrste od kojih je najbrojnija neretvanska mekousna (prosječna vrijednost

		biomase za cijeli tok iznosi 36,08%), a potom potočna pastirva (prosječna vrijednost biomase za cijeli tok iznosi 29,1%), dok glavatica u naselju znatno zaostaje, jer je utvrđena samo u donjem toku (3% od ukupne biomase). Ciprinidne vrste dominiraju samo u donjem toku (68% od ukupne biomase) i to prvenstveno bijeli klen sa 39% od ukupnog naselja. U srednjem toku naselje ciprinida je znatno smanjeno (27,5% od ukupne biomase). Kotide (peš) su naseljene samo u gornjem i srednjem dijelu Rame i to u vrlo malom opsegu (za ove dijelove toka prosječno 1% od ukupne biomase).	
Područje općine Gornji Vakuf/Uskoplje je bogato raznovrsnom faunom. Od registriranih 95 vrsta ptica neke su relikti kao što su veliki tetrijeb i planinska ševa. Od divljači zastupljena su visoka i niska divljač.			
A2.2. Vrsta i količina osnovnih i pomoćnih sirovina, dodatnih materijala i ostalih supstanci koji će biti korišteni u svakoj od faza projekta	Vrsta	Količina	
Pripremna faza projekta	Tijekom pripremne faze projekta rukovati će se isključivo zemljanim materijalom i materijalom od iskopa (stijenje i šljunak).	U ovoj (idejnoj) fazi projekta trenutno nije moguće procijeniti količinu materijala koja će biti utrošena za realizaciju projekta.	
Faza izgradnje projekta	Materijali koji će biti korišteni u gradnji su dominantno beton, čelična armatura, drvo za oplatu, iskopani materijal (materijal za nasipanje). Uz glavne materijale još će se koristiti plastika, čelični kablovi, optički kabel, vodiči.	U ovoj (idejnoj) fazi projekta trenutno nije moguće procijeniti količinu materijala koja će biti utrošena za realizaciju projekta.	
Faza rada ili eksploatacije projekta	Tijekom faze rada neće biti upotrebe nikakvih sirovina.	Nije primjenjivo	
Faza prestanka rada	Prestanak rada nije planiran u skorije vrijeme.	Nije primjenjivo	
A2.3. Korištenje prirodnih resursa (posebno tla, zemljišta, vode i	Navedi o kojem prirodnom resursu se radi i količini i načinu njegovog korištenja	Tijekom faze izgradnje koristiti će se zemljište za smještaj stupova dalekovoda te iskopani materijal i šljunak za uređenje servisnih prometnica. Dalekovod koji je pasivna građevina, ne zahtjeva	Nije primjenjivo

<p>biološke raznolikosti) prilikom pripreme, izgradnje, rada ili prestanka rada projekta</p>		<p>nikakve sirovine tijekom faze rada, i isključivo služi za prijenos električne energije na velike udaljenosti.</p>	
<p>A2.4. Vrsta i količina emisija nastalih zbog pripreme, izgradnje, rada ili prestanka rada projekta</p>	<p>Proizvodnja otpada (opasni/neopasni)</p>	<p>Tijekom faze građenja može nastati građevinski otpad u vidu šljake od betona, otpadnog drveta i ambalaže (papir/plastika).</p> <p>Radom dalekovoda ne nastaje otpad, barem ne kontinuirano.</p>	<p>Nemoguće procijeniti u ovoj fazi projekta.</p>
	<p>Emisije u zrak (sve emisije)</p>	<p>Kao i svaki novi projekt u izgradnji, tako i izgradnja dalekovoda sa sobom donosi utjecaje vezane za kvalitetu zraka, a oni se ogledaju u povećanju koncentracije prašine uslijed građevinskih radova i povećanja volumena prometa na cestama u blizini.</p> <p>Ovaj utjecaj ograničen je isključivo na period gradnje. Tijekom izvođenja radova potrebno je posvetiti pažnju ovom utjecaju i po potrebi, u sušnim i vjetrovitim razdobljima, vlažiti pristupne ceste kako bi se umanjile emisije prašine.</p> <p>Ovaj utjecaj na okoliš je minimalan, posebno iz razloga što se stambene jedinice nalaze dovoljno daleko. Osim estetskog, nataložena prašina nema</p>	<p>Minimalne količine emisija u zrak.</p>

		<p>nikakav drugi utjecaj, jer potječe od prirodnog materijala (kamena) te nije štetna za okoliš. Ono što je posebno bitno kada u pitanje dođe širi okoliš jeste da ovi kratkoročni utjecaji ne ostavljaju trajne posljedice. Tijekom rada dalekovoda neće dolaziti do apsolutno nikakvog utjecaja na zrak i kvalitetu zraka.</p>	
Emisije u vode (podzemne/površinske)	Tijekom izgradnje neće dolaziti do emisija otpadnih voda, jer istih neće ni biti.		Nije primjenjivo, neće biti emisija otpadnih voda, samo oborinskih voda.
Emisije u kanalizaciju	Na predmetnom području ne postoji izgrađena kanalizacijska mreža, niti je izgrađena iste planirana. Također, ni u jednoj fazi svoga rada dalekovod nema za posljedicu ispuštanje otpadnih voda, niti zahtijevaju vodu za svoj rad. Na osnovu navedenog može se zaključiti da neće biti emisija u kanalizaciju		Nije primjenjivo, emisija u kanalizaciju neće biti.
Emisije u tlo	Tijekom izgradnje dalekovoda doći će do utjecaja na tlo jer je potrebno izvesti zemljane radove. Izgradnjom pristupnih putova doći će do degradacije površinskog sloja tla, koje je neizbježno.	Velika prednost jeste da se zemljište, koje se nalazi između stupova dalekovoda, može koristiti u prvobitne svrhe, odnosno nije potrebno vršiti dodatne radove. Tijekom izgradnje, također, postoji mogućnost pojave akcidentnih situacija gdje tijekom kvara ili nesreće može doći do izlivanja maziva iz mehanizacije u tlo. Investitor će obratiti posebnu pažnju na ovaj dio i preporučiti će odaybranom izvođaču radova da mehanizacijom rukovodi pažljivo i da sva mehanizacija koja djeluje u izgradnji treba posjedovati važeće upotrebne dozvole. Mjere koje	Nije primjenjivo, emisija u tlo neće biti.

		<p>treba provoditi u slučaju akcidentne situacije jeste uklanjanje kontaminiranog tla, odlaganje u nepropusni spremnik i zbrinjavanje putem ovlaštenog poduzeća. Kontaminirano tlo ni u kojem slučaju se ne smije odlagati na odlagalište iskopanog materijala ili zatrpavati.</p> <p>Tijekom rada dalekovoda ne dolazi do emisija u tlo, jer spomenuti objekti ne ispuštaju nikakve supstance i tvari kao posljedicu svoga rada. Iz gore navedenog može se zaključiti da su emisije u tlo nepostojeće.</p>	
Buka	<p>Tijekom izvođenja radova doći će do povećanja razine buke na mikrolokaciji budućeg dalekovoda uslijed rada mehanizacije i građevinskih aktivnosti. Međutim ovaj tip buke nema utjecaja izvan same lokacije i kada promatramo vremenski interval trajanja radova, vidljivo je da je utjecaj sam po sebi ograničen. Tijekom rada dalekovoda, neće biti emisije buke.</p>	<p>Nije primjenjivo, količinu emisija buke nije moguće procijeniti prije početka radova, no procjena je da će one biti minornne.</p> <p>Nije primjenjivo, emisija buke tijekom rada neće biti.</p>	
Vibracije	<p>Tijekom izgradne, kao i tijekom faze rada elektrane, neće doći do stvaranja vibracija.</p>	<p>Nije primjenjivo</p>	
Nejonizirajuće zračenje	<p>Dalekovod neće emitirati nikakve vrste zračenja tijekom izgradnje niti tijekom rada.</p>	<p>Nije primjenjivo</p>	

Naručitelj:

Elektroprenos - Elektroprivreda BiH a.d. Banja Luka

Projekt:

DV 110 kV Rama/Prozor - Uskoplje/Gornji Vakuf

Broj Zahtjeva:

01-2-150-VIII/22

Datum izrade

Srpanj, 2022.

A2.5. Opisati i dati kratak pregled alternativnih rješenja sa obzirom na uticaje na okoliš	Proizvodnja otpada (opasni/neopasni)	Nije primjenjivo, iz razloga što ne postoje alternativne trase dalekovoda.	
--	--------------------------------------	--	--

Izrađivač Zahtjeva:

ZGI d.o.o. Mostar

Naziv mape:

Zahtjev za prethodnu procjenu utjecaja na okoliš



<p>A2.6. Da li projekat nosi rizik od velikih nesreća i/ili katastrofa koje su relevantne za projekat, uključujući one koje su uzrokovane promjenom klime, u skladu sa naučnim saznanjima?</p> <p>Ukoliko DA, navesti rizike.</p>	<p>Projekt ne nosi rizik od pojave velikih nesreća i/ili katastrofa koje su relevantne za projekt, uključujući i one izazvane promjenom klime.</p>
<p>A2.7. Da li projekat nosi rizike za ljudsko zdravlje (na primjer zbog zagađenja vode ili zraka)?</p> <p>Ukoliko DA, navesti rizike.</p>	<p>Projekt ne nosi rizike za ljudsko zdravlje ni u kojem pogledu, štoviše nosi benefite jer će svojim radom pridonijeti smanjenju emisija stakleničkih plinova i poboljšanju kvalitete zraka.</p>
<p>A2.8. Da li će projekat uzrokovati svjetlosno zagađenje?</p> <p>Ukoliko DA, navesti rizike.</p>	<p>NE.</p>



## B. Lokacija projekta i osjetljivost okoliša, geografskih područja za koja je vjerojatno da bi projekti mogli na njih značajno uticati

B1.1. Navesti postojeću i odobrenu upotrebu zemljišta	Postojeća namjena zemljišta na kojem se planira izgraditi dalekovod je šumsko i poljoprivredno zemljište, njiva, livada.
B1.2. Opisati relativnu raspoloživost, kvalitet i regenerativni kapacitet prirodnih resursa (uključujući tlo, zemljište, vodu i biološku raznolikost) tog područja i njegovog podzemnog dijela	Regenerativni kapacitet boraznolikosti na danom području je vrlo visok. No sve ovo nije bitno za projekt, jer dalekovod služi isključivo za prijenos električne energije, bez obzira na to iz kojeg izvora je električna energija proizvedena.
B1.3. Opisati apsorpcioni kapacitet prirodne sredine, obraćajući posebnu pažnju na slijedeća područja:	
a) močvarna područja, obalna područja rijeka i ušća rijeka	U hidrološkom pogledu područje trase dalekovoda je obilježeno većim brojem pojava površinskih i povremenih tokova vode. Sjeverno od trase dalekovoda se nalazi Ramsko jezero koje se ubraja u veće umjetne vodne recipijente, dok sjeveroistočno od trase dalekovoda se nalazi rijeka Vrbas koja je također značajan prirodni recipijent. Prema navedenom područje Dalekovoda se prostire na dva sliva, sliv rijeke Save, tj. Crnomorski sliv kojem pripada rijeka Vrbas i sliv rijeke Neretve, tj. sliv Jadranskog mora kojem pripada područje u okolici Ramskog jezera
b) obalna područja i morski okoliš	Lokacija buduće projekta nije smještena u blizini obalnog područja i morskog okoliša, tako da procjena apsorpcijskog kapaciteta za navedena područja nije moguća.
c) planinska, šumska i kraška područja	Trasa predmetnog dalekovoda jednim dijelom prolazi šumskim područjem, odnosno terenom obraslim drvećem, šikarom i niskim raslinjem. Općina Rama se nalazi na krškom području. Krš se odlikuje oskudnom vegetacijom, bez plodnog sloja tla, kamenitom površinom velikom vodopropusnosti, zbog čega na navedenom području nema tekuće vode. Procjena je da lokacija ima dovoljan apsorpcijski kapacitet da ublaži i neutralizira bilo kakve utjecaje koji mogu potjecati od projekta.



d) zaštićene prirodne vrijednosti proglašene u skladu sa Zakonom o zaštiti prirode Federacije BiH (nacionalni parkovi, strogi rezervati prirode, spomenici prirode, zaštićeni pejzaži, parkovi prirode, i dr.)	Lokacija projekta nalazi se cca. 20 km zračne linije od najbliže zaštićene prirodne vrijednosti, odnosno od Parka prirode Blidinje.
e) pojedinačne prirodne vrijednosti	Na predmetnom području ne postoje pojedinačne prirodne vrijednosti.
f) područja rijetkih i ugroženih biljnih i životinjskih vrsta	
g) područja na kojima još od ranije nisu bili zadovoljeni standardi kvaliteta okoliša koji su relevantni za projekat ili u odnosu na koja se smatra da isti nisu zadovoljeni	Ovakva područja ne postoje u blizini lokacije projekta, stoga ova točka priloga nije primjenjiva za ovaj predmet.
h) gusto naseljena područja	Projekt neće biti smješten u gusto naseljenom području.
i) pejzaži i područja od historijskog, kulturnog ili arheološkog značaja.	Ovakva područja ne postoje na samoj loakciji projekta.



### C. Karakteristike potencijalnog uticaja na okoliš

C1.1. Navesti veličinu i prostorni obuhvat geografskog područja na koje bi projekat mogao uticati

(unijeti tačne koordinate navedenog geografskog područja)

Dalekovod prolazi općinama Prozor/Rama u dužini 5911 m i Gornji Vakuf/Uskoplje u dužini 9921 m, ukupno 15 832,00 m. Početak je od SM 132 postojećeg dalekovoda 110 kV Tomislavgrad – Rama. U općini Prozor – Rama ima 23 stupna mjesta, a u općini Gornji Vakuf – Uskoplje ima 40 stupna mjesta.

S obzirom da je za smještaj temelja stupova dalekovoda u prosjeku potrebno svega 30 m<sup>2</sup>, a istih će biti 63, može se zaključiti da će se projekt prostirati na cca. 1900 m<sup>2</sup> odnosno 0,0019 km<sup>2</sup>.

Koordinate svakog stupa dalekovoda se može naći u tablici ispod:

BR.	X	Y
33.	6466356.87	4853490.1
34.	6466278.3	4853730.51
35.	6466323.02	4854002.78
36.	6466447.96	4854270.28
37.	6466593.37	4854581.59
38.	6466696.5	4854802.39
39.	6466492.93	4855087.98
40.	6466310.7	4855343.63
41.	6466236.98	4855447.07
42.	6466149.36	4855569.99
43.	6465965.41	4855828.06
44.	6465805.77	4856052.02
45.	6465819.81	4856334.87
46.	6465994.26	4856573.25
47.	6466098.9	4856716.24
48.	6466233.03	4856899.52
49.	6466381.56	4857102.47
50.	6466519.93	4857291.54
51.	6466637.0	4857451.51
52.	6466834.32	4857721.14
53.	6466943.15	4857869.85
54.	6467086.91	4858066.28
55.	6467220.98	4858249.48
56.	6467377.37	4858463.18
57.	6467528.44	4858669.61
58.	6467641.9	4858824.64
59.	6467593.59	4858951.98
60.	6467510.32	4859171.49
61.	6467381.73	4859510.44
62.	6467326.05	4859657.22

	63.	6467382.8	4859964.69
	64.	6467430.82	4860224.89
	33.	6467474.87	4860463.56
	34.	6467588.79	4860775.73
	35.	6467706.34	4861005.89
	36.	6467840.72	4861269.0
	37.	6467981.29	4861544.25
	38.	6468105.91	4861788.25
	39.	6468197.38	4861967.36
	40.	6468113.83	4862183.98
	41.	6468027.07	4862408.94
	42.	6467955.75	4862593.83
	43.	6467881.96	4862785.16
	44.	6467804.11	4862987.02
	45.	6467681.06	4863306.04
	46.	6467541.63	4863475.74
	47.	6467430.24	4863611.31
	48.	6467297.8	4863772.5
	49.	6467107.94	4864003.58
	50.	6466828.03	4864128.23 0
	51.	6466610.5	4864172.39 0
	52.	6466211.64	4864253.37 0
	53.	6465943.64	4864307.78 0
	54.	6465780.42	4864340.92 0
	55.	6465714.75	4864499.19 0
	56.	6465678.26	4864828.24 0
	57.	6465655.09	4865037.22 0
	58.	6465636.18	4865207.69 0
	59.	6465606.95	4865471.33 0
	60.	6465665.76	4865804.88 0
	61.	6465752.58	4865849.95 0
	62.	6466057.53	4866007.49 0
	63.	6466307.32	4866136.54 0
C1.2. Navesti broj stanovnika na koje bi projekat mogao uticati	Općina Prozor/Rama, prema popisu stanovnika iz 2013. g., ima 14 280 stanovnika, dok općina Gornji Vakuf/Uskoplje ima 20 933 stanovnika. Projekt neće imati veliki utjecaj na stanovništvo općina Prozor/Rama i Gornji Vakuf/Uskoplje, odnosno na stanovnike mjesnih zajednica kroz koje će se projekt protezati, s obzirom da će se dalekovod provestikroz rijetko naseljena područja.		
C1.3. Opisati način uticaja projekta na okoliš	Projekt će minorno utjecati na okoliš. Utjecaj na okoliš uglavnom se veže uz utjecaj na tlo, iz razloga jer će se poremetiti površinski sloj tla, koji uglavnom čini stjenje i		



	krupno kamenje, s vrlo oskudnim područjima plodne zemlje. Utjecaja na zrak gotov da i neće biti osim emisija prašine tijekom izgradnje, dok tijekom faze rada neće biti apsolutno nikakvih emisija u zrak. Također, tijekom faze rada neće biti emisija otpadnih voda, otpada niti buke.		
C1.4. Da li projekat direktno ili indirektno utiče na okoliš?	Projekt će tijekom faze realizacije direktno utjecati na okoliš, gdje će dolaziti do emisija buke i utjecaja na kvalitetu zraka i floru direktno od procesa izgradnje. Tijekom faze svoga rada projektneće imati utjecaje na okoliš.		
C1.5. Obilježiti na koje faktore projekat ima uticaj:	a) ljude, biljni i životinjski svijet i svijet gljiva	DA	NE
	b) tlo, vodu, zrak, klimu i pejzaž	DA	NE
	c) materijalna dobra i kulturno naslijeđe	DA	NE
	d) međudjelovanje faktora od a) do c)	DA	NE
C1.6. Da li projekat ima prekograničnu i/ili preko entitetsku vrstu uticaja?  Ukoliko DA, navesti na koje države/entitet/BD BiH.	Projekt u pitanju nema prekogranični niti preko entitetski utjecaj.		
C1.5. Opisati intenzitet i složenost uticaja projekta na okoliš	Projekt ima minimalan utjecaj na okoliš, koji nije složen. Projekt će utjecati na okoliš umjereno tijekom faze izgradnje u smislu degradacije tla, te emisija buke. Tijekom svoga rada projekt će imati neznatne ujecaje na okoliš, koji će se ogledati isključivo u utjecaju na vizuru odnosno na pejzaž.		
C1.6. Opisati koja je vjerovatnoća uticaja na okoliš	Vjerojatnoća utjecaja projekta na okoliš je mala.		
C1.7. Opisati očekivani nastanak, trajanje, učestalost i reverzibilnost uticaja (u vremenskim intervalima)	Tijekom izgradnje doći će do utjecaja na biodiverzitet, koji će trajati kratko (tijekom trajanja izgradnje). Ovaj utjecaj je reverzibilan, jer nakon završetka gradnje i početkom rada, bljne i životnjske vrste ponovno će naseliti područje pod utjecajem s obzirom da je projekt dosta inertan objekt u pogledu utjecaja na biodiverzitet. Emisije buke javljat će se samo tijekom faze izgradnje. Utjecaj na kvalitetu zraka javit će se samo tijekom faze izgradnje i ogleđa se u emisijama prašine u zrak i ispušnih plinova iz građevinskih strojeva. Ovaj utjecaj je vremenski ograničen i reverzibilan je.		

<p>C1.8. Da li postoji mogućnost djelotvornog smanjivanja uticaja?</p> <p>Ukoliko DA, navesti planirane aktivnosti djelotvornog smanjivanja uticaja.</p>	<p>Mjere tijekom izgradnje, rada i održavanja:</p> <ul style="list-style-type: none"> <li>• izbjegavati produkciju otpada te ukoliko dođe do stvaranja otpada, količine svedu na najmanju moguću mjeru ili izvrši reciklaža, a ukoliko to nije tehnički ili ekonomski izvedivo otpad odlaže, a da se pri tome izbjegne ili smanji bilo kakav negativan utjecaj na okoliš,</li> <li>• efikasno koristi energetske i prirodne resurse,</li> <li>• nije dozvoljeno izlijevanje vika betona na zemljane površine oko stubnog mjesta,</li> <li>• svi viškovi betona moraju se odložiti na okolišno prihvatljiv način, tj. odvesti natrag do dobavljača i višak reciklirati u pripremi novih količina betona, a mikser se treba oprati iznad taložnika</li> <li>• tijekom građenja, s obzirom na specifične geografske i klimatske uvjete, upotreba bilo kakvog otvorenog plamena tijekom gradnje mora se strogo zabraniti,</li> <li>• sječu i uništenje biljnog pokrova svesti na minimum i ograničiti na zahvat predviđen Pravilnikom a koji iznosi 20 m od stubnog mjesta, sa svake strane dalekovoda,</li> <li>• potrebno je poduzeti sve neophodne mjere za sprečavanje nesreća i ograničavanje njihovih posljedica.</li> <li>• pripremiti plan mjera i aktivnosti u slučaju izlijevanja goriva i ulja iz mehanizacije tijekom izgradnje,</li> <li>• u slučaju akcidenta hitno postupiti u skladu sa planom; bilo koji dio zemljišta kontaminiran sa prolivenim uljem ili gorivom mora biti uklonjen i odložen na za to predviđeno odlagalište na okolišno prihvatljiv način.</li> <li>• otpad nastao tijekom održavanja dalekovoda odložiti zbrinuti putem ovlaštenih kompanija.</li> <li>• nabaviti spojnu i ovjesnu opremu prema zahtjevima <i>Pravilnika o tehničkim normativima za izgradnju nadzemnih elektroenergetskih vodova nazivnog napona od 1 kV do 400 kV</i>; ("Službeni list SFRJ br. 65/88 i 22/08"),</li> <li>• pridržavati se zahtjeva „<i>Pravilnika o tehničkoj dokumentaciji i održavanju elektroenergetskih objekata Elektroprenos BiH</i>“.</li> <li>• tijekom faze eksploatacije pridržavati se zahtjeva "<i>Pravilnika o tehničkoj dokumentaciji i održavanju elektroenergetskih objekata Elektroprenos-a Sarajevo-PRE 001</i>" te <i>Pravilnika o zaštiti na radu pri korištenju električne struje</i>("Službeni list SR BiH", br. 34/88 i 2/92)</li> <li>• provoditi redovne kontrole i održavanje stubnih mjesta u</li> </ul>
--	---



Naručitelj:	Projekt:	Broj Zahtjeva:	Datum izrade
Elektroprenos - Elektroprijenos BiH a.d. Banja Luka	DV 110 kV Rama/Prozor - Uskoplje/Gornji Vakuf	01-2-150-VIII/22	Srpanj, 2022.

	<p>smislu otklanjanje opasnosti od napona i dodira, a u skladu sa zahtjevima <i>Pravilnika o tehničkim normativima za izgradnju nadzemnih elektroenergetskih vodova nazivnog napona od 1 kV do 400 kV</i> („Službeni list RBiH“ br. 2/92 i 13/94).</p> <ul style="list-style-type: none"> <li>• Na stubove postaviti trajne tablice sa znakom upozorenja na opasnost od električne struje i numeracijom stuba, te odgovarajućim sistemom zaštite protiv penjanja.</li> <li>• Sigurnosne udaljenosti i visine moraju biti u skladu sa zahtjevima <i>Pravilnika o tehničkim normativima za izgradnju nadzemnih elektroenergetskih vodova nazivnog napona od 1 kV do 400 kV</i>, („Službeni list RBiH“ br. 2/92 i 13/94),</li> <li>• obavezno sve radove izvoditi sukladno Glavnom građevinskom projektu za dalekovod,</li> <li>• Tijekom održavanja primjenjivati sve propisane mjere zaštite na radu i tako osigurati uvjete sprečavanja i otklanjanja opasnosti na radu sukladno <i>Zakonu o zaštiti na radu</i> („Službene novine FBiH“, br. 79/20,</li> <li>• poduzeti preventivne mjere zaštite od požara sukladno <i>Zakonu o zaštiti od požara</i> („Službene novine FBiH“ br. 64/09) osiguranjem predviđenih mobilnih sredstava za početno gašenje, odnosno brzu lokalizaciju požara, obučavanje radnika za stručno i sigurno rukovanje uređajima za gašenje potencijalnog požara,</li> <li>• poštovati mjere koje su propisane „<i>Pravilnikom o tehničkim normativima za izgradnju nadzemnih elektroenergetskih vodova nazivnog napona od 1 kV do 400 kV</i> („Službeni list SFRJ“ br. 65/88 i „Službeni glasnik BiH“ br. 22/08).</li> <li>• Na mjestima pristupačnim vozilima (oko naseljenih mjesta, iznad polja, livada, šumskih putova) sigurnosna visina iznosi 6,75 m, a sigurnosna udaljenost 5,75 m.</li> <li>• Nije dozvoljeno vođenje vodova iznad nadzemnih objekata sa lako zapaljivim materijalima, sigurnosna udaljenost mora da bude jednaka visini stupa uvećanoj za 3,75 m.</li> <li>• Udaljenost bilo kojeg dijela stupa od ruba regionalnog puta ne smije biti manja od 10 m, a u izuzetnim slučajevima može se smanjiti na 5 m.</li> <li>• izolacija mora biti električno pojačana. Kut križanja dalekovoda i regionalnog puta mora iznositi najmanje 20°.</li> <li>• svaki stup dalekovoda mora biti uzemljen.</li> <li>• prema Pravilniku, odabrani su i usklađeni parametri na vodu na osnovu kojih su provedene sve računске kontrole</li> </ul>
--	--

Izrađivač Zahtjeva:

ZGI d.o.o. Mostar

Naziv mape:

Zahtjev za prethodnu procjenu utjecaja na okoliš





<b>Naručitelj:</b>	<b>Projekt:</b>	<b>Broj Zahtjeva:</b>	<b>Datum izrade</b>
Elektroprenos - Elektroprijenos BiH a.d. Banja Luka	DV 110 kV Rama/Prozor - Uskoplje/Gornji Vakuf	01-2-150-VIII/22	Srpanj, 2022.

	<p>i proračuni neophodni za realizaciju projekta odnosno objekta.</p> <ul style="list-style-type: none"> <li>• prilikom rasporeda stupova na uzdužnim profilima trase dalekovoda i određivanja visine stupova od zemlje do najnepovoljnijeg (najboljeg) provodnika od zemlje (do donje konzole ili traverze) duž cijele trase dalekovoda udovolji traženjima iz članka 102. Pravilnika.</li> <li>• nakon završetka radova iz domene održavanja (remonta) dalekovoda izvršiti sanaciju predmetnog lokaliteta, ukloniti sve deponije i izvršiti ravnanje terena.</li> </ul>
--	---

